

**ОПИСАНИЕ МЕСТОПОЛОЖЕНИЯ ГРАНИЦ**  
**Публичный сервитут в отношении земель и земельных участков в целях эксплуатации**  
**объекта электросетевого хозяйства федерального значения**  
**«ВЛ 500 кВ Аллюминиевая - Абаканская №2»**  
(наименование объекта, местоположение границ которого описано  
(далее - объект))

**Раздел 1**

<b>Сведения об объекте</b>		
<b>N п/п</b>	<b>Характеристики объекта</b>	<b>Описание характеристик</b>
<b>1</b>	<b>2</b>	<b>3</b>
<b>1</b>	<b>Местоположение объекта</b>	Республика Хакасия, Бейский район, Город Саяногорск, Новоенисейский сельсовет, Алтайский район, Краснопольский сельсовет, Аршановский сельсовет, Усть-Абаканский район, Райковский сельсовет, Солнечный сельсовет
<b>2</b>	<b>Площадь объекта +/- величина погрешности определения площади (P +/- Дельта P)</b>	5528333 +/- 823 м <sup>2</sup>
<b>3</b>	<b>Иные характеристики объекта</b>	Публичный сервитут в отношении земель и земельных участков в целях эксплуатации объекта электросетевого хозяйства федерального значения «ВЛ 500 кВ Аллюминиевая - Абаканская №2» в соответствии с положением части 1 статьи 3.6 Федерального закона РФ от 25.10.2001 №137-ФЗ, сроком действия на 49 лет в интересах Публичного акционерного общества «Федеральная сетевая компания - Россети», ОГРН: 1024701893336, ИНН: 4716016979, адрес: 121353, г. Москва, вн.тер.г. муниципальный округ Можайский, ул. Беловежская, д. №4, тел. 8-800-200-18-81, info@fsk-ees.ru

<b>Местоположение публичного сервитута:</b>			
Республика Хакасия, Бейский район, Город Саяногорск, Новоенисейский сельсовет, Алтайский район, Краснопольский сельсовет, Аршановский сельсовет, Усть-Абаканский район, Райковский сельсовет, Солнечный сельсовет			
<b>Система координат</b>		МСК-19, зона 1	
<b>Метод определения координат</b>		Аналитический	
<b>Обозначение характерных точек границ публичного сервитута</b>	<b>Координаты, м</b>		
	<b>X</b>	<b>Y</b>	<b>Средняя квадратическая погрешность положения характерных точек (Mt), м</b>
<b>1</b>	<b>2</b>	<b>3</b>	<b>4</b>
1	354998.66	197535.33	0.10
2	354832.22	197523.60	0.10
3	354576.18	197518.92	0.10
4	354503.60	197580.96	0.10
5	354507.90	197617.29	0.10
6	354413.34	197628.57	0.10
7	354403.02	197541.66	0.10
8	354542.49	197422.41	0.10
9	354837.87	197437.62	0.10
10	355007.54	197449.56	0.10
11	355127.46	197457.99	0.10
12	355429.68	197479.26	0.10
13	355767.00	197502.69	0.10
14	356067.32	197523.72	0.10
15	356388.70	197546.55	0.10
16	356717.69	197569.11	0.10
17	357035.77	197591.43	0.10
18	357298.57	197610.09	0.10
19	357369.11	197615.10	0.10
20	357721.26	197639.79	0.10
21	358073.69	197664.81	0.10
22	358429.79	197689.80	0.10
23	358788.13	197714.16	0.10
24	359077.08	197734.44	0.10
25	359487.30	197763.75	0.10
26	359890.25	197792.07	0.10
27	360268.33	197818.68	0.10
28	360654.41	197845.77	0.10
29	361045.57	197872.95	0.10
30	361447.63	197901.18	0.10
31	361887.47	197932.53	0.10
32	362284.50	197960.34	0.10
33	362670.54	197987.40	0.10
34	363054.70	198014.19	0.10
35	363436.74	198041.01	0.10
36	363835.77	198068.94	0.10
37	364222.80	198096.03	0.10

38	364598.91	198122.31	0.10
39	364918.39	198144.81	0.10
40	365380.11	198177.33	0.10
41	365598.86	198194.01	0.10
42	365652.24	198495.12	0.10
43	365720.37	198889.14	0.10
44	365785.82	199268.70	0.10
45	365847.94	199628.22	0.10
46	365914.33	200012.58	0.10
47	365980.07	200394.18	0.10
48	366044.61	200766.66	0.10
49	366107.50	201131.52	0.10
50	366174.68	201520.80	0.10
51	366239.16	201895.47	0.10
52	366290.34	202207.14	0.10
53	366572.94	202190.79	0.10
54	366934.51	202173.69	0.10
55	367316.77	202155.09	0.10
56	367659.51	202138.59	0.10
57	368030.16	202121.04	0.10
58	368405.72	202103.13	0.10
59	368765.32	202085.94	0.10
60	369041.46	202074.03	0.10
61	369250.63	201846.09	0.10
62	369514.08	201561.33	0.10
63	369765.06	201290.31	0.10
64	370065.92	200965.38	0.10
65	370337.97	200670.69	0.10
66	370602.88	200384.34	0.10
67	370846.67	200120.55	0.10
68	371135.79	199807.89	0.10
69	371414.76	199506.21	0.10
70	371676.12	199223.40	0.10
71	371946.38	198931.14	0.10
72	372213.30	198642.69	0.10
73	372475.37	198359.55	0.10
74	372638.34	198183.33	0.10
75	372869.25	197933.70	0.10
76	373102.56	197680.77	0.10
77	373059.23	197526.93	0.10
78	373018.38	197381.88	0.10
79	372911.83	197006.70	0.10
80	372807.42	196638.21	0.10
81	372714.87	196312.05	0.10
82	372617.64	196002.21	0.10
83	372819.74	195694.92	0.10
84	373005.12	195397.98	0.10
85	373243.22	195016.20	0.10
86	373446.70	194689.23	0.10

87	373640.38	194378.79	0.10
88	373879.97	193997.76	0.10
89	374090.25	193657.86	0.10
90	374308.00	193309.29	0.10
91	374523.98	192963.09	0.10
92	374735.87	192623.67	0.10
93	374944.79	192288.66	0.10
94	375153.70	191937.66	0.10
95	375409.45	191686.92	0.10
96	375672.90	191417.55	0.10
97	375933.56	191150.70	0.10
98	376188.57	190889.52	0.10
99	376455.87	190616.52	0.10
100	376713.03	190353.27	0.10
101	376982.02	190077.81	0.10
102	377223.09	189831.15	0.10
103	377478.24	189569.88	0.10
104	377712.42	189330.15	0.10
105	377966.60	189058.44	0.10
106	378311.10	188999.94	0.10
107	378650.16	188934.93	0.10
108	379045.37	188860.23	0.10
109	379424.26	188786.70	0.10
110	379775.46	188718.78	0.10
111	380128.47	188650.86	0.10
112	380475.84	188584.23	0.10
113	380803.35	188521.05	0.10
114	381234.17	188438.10	0.10
115	381549.45	188376.48	0.10
116	381991.92	188291.82	0.10
117	382288.33	188234.91	0.10
118	382660.39	188163.69	0.10
119	383014.44	188095.41	0.10
120	383344.23	188032.32	0.10
121	383727.45	187958.40	0.10
122	384093.64	187887.93	0.10
123	384466.62	187815.51	0.10
124	384802.80	187751.61	0.10
125	385111.45	187691.49	0.10
126	385563.21	187604.49	0.10
127	385918.17	187535.85	0.10
128	386232.86	187475.70	0.10
129	386538.82	187407.36	0.10
130	386812.95	187512.27	0.10
131	387229.67	187733.52	0.10
132	387443.52	187841.37	0.10
133	387746.95	187995.57	0.10
134	387991.83	188119.95	0.10
135	388263.86	188258.25	0.10

136	388549.55	188402.94	0.10
137	388825.98	188543.25	0.10
138	389005.22	188634.75	0.10
139	389269.81	188768.97	0.10
140	389600.55	188936.97	0.10
141	389765.18	189020.04	0.10
142	389967.27	189124.41	0.10
143	390270.12	189278.37	0.10
144	390501.23	189394.77	0.10
145	390700.06	189265.32	0.10
146	390952.33	189101.34	0.10
147	391267.04	188896.05	0.10
148	391603.31	188676.30	0.10
149	391929.76	188463.54	0.10
150	392189.01	188293.74	0.10
151	392524.06	188075.49	0.10
152	392773.22	187901.97	0.10
153	393064.83	187870.77	0.10
154	393319.73	187835.70	0.10
155	393738.81	187777.56	0.10
156	393982.44	187720.92	0.10
157	394130.38	187677.12	0.10
158	394378.38	187608.42	0.10
159	394447.38	187467.18	0.10
160	394674.09	187003.11	0.10
161	394795.22	186793.41	0.10
162	394998.99	186426.57	0.10
163	395279.54	186346.11	0.10
164	395677.47	186212.61	0.10
165	396066.31	186082.20	0.10
166	396455.37	185952.51	0.10
167	396834.63	185825.70	0.10
168	397147.26	185720.79	0.10
169	397537.25	185589.87	0.10
170	397879.27	185476.98	0.10
171	398303.04	185335.08	0.10
172	398708.73	185198.85	0.10
173	398955.24	185105.91	0.10
174	399429.84	185192.40	0.10
175	399820.22	185255.61	0.10
176	400214.82	185319.36	0.10
177	400608.78	185383.05	0.10
178	400994.55	185445.27	0.10
179	401398.50	185510.82	0.10
180	401863.80	185586.96	0.10
181	402312.82	185659.17	0.10
182	402719.44	185725.11	0.10
183	403118.16	185789.64	0.10
184	403358.14	185827.95	0.10

185	403587.63	185729.07	0.10
186	403832.10	185545.08	0.10
187	404120.88	185647.65	0.10
188	404253.84	185692.80	0.10
189	404444.36	185679.81	0.10
190	404518.35	185700.84	0.10
191	404492.30	185792.46	0.10
192	404434.23	185775.96	0.10
193	404239.83	185789.25	0.10
194	404092.77	185729.13	0.10
195	403847.49	185640.63	0.10
196	403636.59	185811.69	0.10
197	403369.44	185926.80	0.10
198	403104.42	185873.31	0.10
199	402705.88	185808.84	0.10
200	402299.30	185742.90	0.10
201	401850.21	185670.66	0.10
202	401384.87	185594.52	0.10
203	400981.02	185528.97	0.10
204	400595.26	185466.78	0.10
205	400201.29	185403.09	0.10
206	399806.67	185339.31	0.10
207	399416.26	185276.10	0.10
208	398963.61	185204.01	0.10
209	398735.75	185279.22	0.10
210	398330.00	185415.48	0.10
211	397906.04	185557.44	0.10
212	397564.04	185670.33	0.10
213	397174.23	185801.16	0.10
214	396861.57	185906.10	0.10
215	396482.22	186032.94	0.10
216	396093.21	186162.60	0.10
217	395704.43	186293.01	0.10
218	395305.89	186426.72	0.10
219	395062.97	186506.58	0.10
220	394868.12	186836.73	0.10
221	394756.00	187047.09	0.10
222	394534.33	187501.02	0.10
223	394443.70	187686.60	0.10
224	394157.42	187768.47	0.10
225	394006.16	187813.26	0.10
226	393753.24	187862.49	0.10
227	393331.53	187921.08	0.10
228	393076.56	187956.18	0.10
229	392807.52	187993.74	0.10
230	392571.23	188147.64	0.10
231	392236.16	188365.89	0.10
232	391976.93	188535.72	0.10
233	391650.42	188748.48	0.10

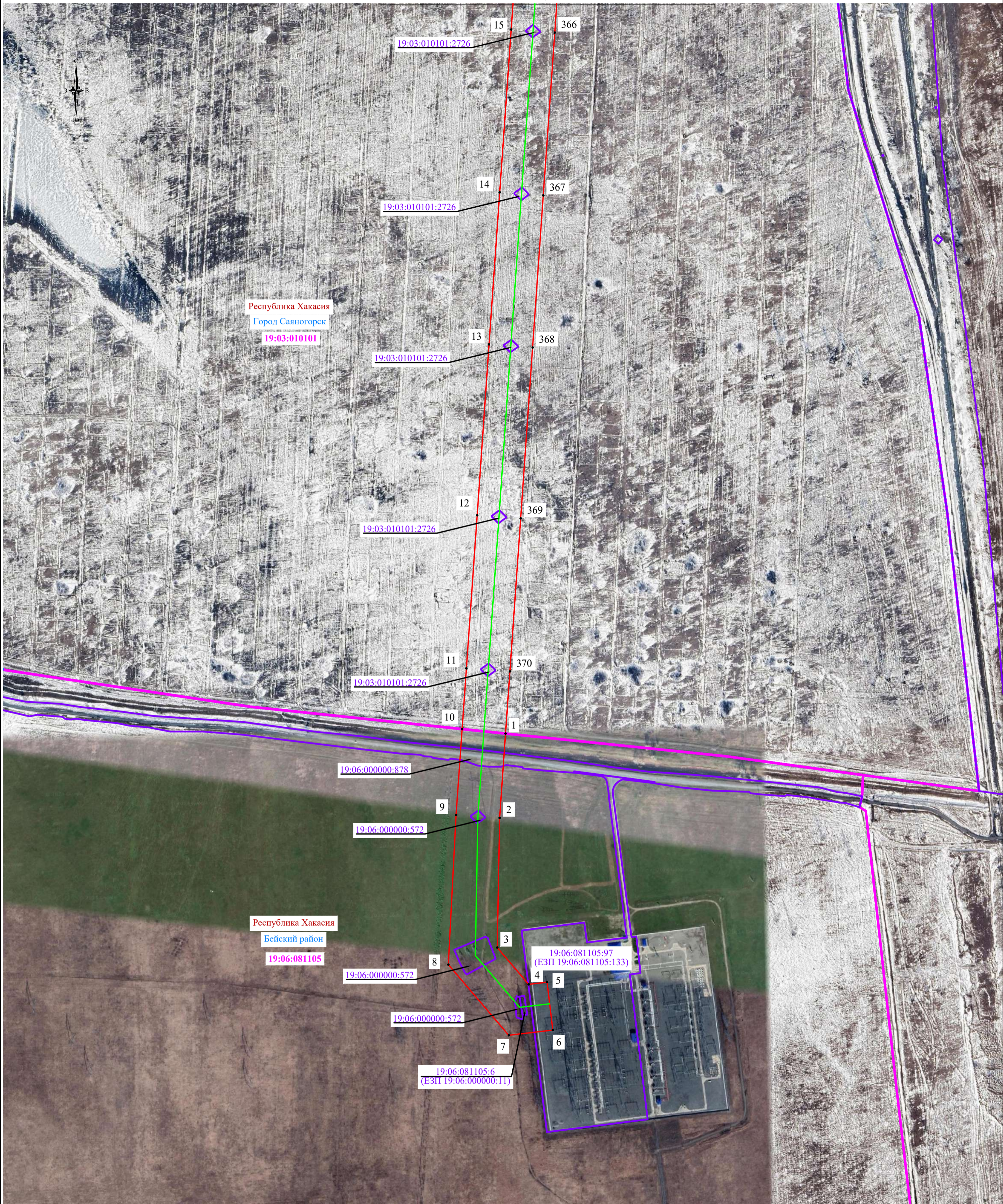
234	391314.17	188968.23	0.10
235	390999.45	189173.55	0.10
236	390752.10	189345.12	0.10
237	390506.40	189505.05	0.10
238	390231.12	189355.23	0.10
239	389928.06	189201.18	0.10
240	389721.99	189104.94	0.10
241	389557.53	189021.96	0.10
242	389226.62	188853.84	0.10
243	388966.17	188711.61	0.10
244	388782.90	188628.21	0.10
245	388506.39	188487.84	0.10
246	388224.76	188335.08	0.10
247	387952.77	188196.81	0.10
248	387707.91	188072.43	0.10
249	387404.58	187918.29	0.10
250	387190.68	187810.41	0.10
251	386773.92	187599.21	0.10
252	386530.89	187506.30	0.10
253	386249.28	187560.33	0.10
254	385934.43	187620.48	0.10
255	385579.53	187689.12	0.10
256	385127.85	187776.12	0.10
257	384819.09	187836.24	0.10
258	384482.89	187900.17	0.10
259	384110.01	187972.56	0.10
260	383743.75	188043.06	0.10
261	383360.49	188116.98	0.10
262	383030.70	188180.04	0.10
263	382676.67	188248.35	0.10
264	382304.56	188319.57	0.10
265	382008.21	188376.45	0.10
266	381567.51	188469.99	0.10
267	381250.49	188522.73	0.10
268	380819.67	188605.71	0.10
269	380492.12	188668.89	0.10
270	380144.73	188735.52	0.10
271	379791.78	188803.41	0.10
272	379440.51	188871.33	0.10
273	379061.06	188942.13	0.10
274	378666.44	189019.56	0.10
275	378327.50	189084.57	0.10
276	378014.06	189146.61	0.10
277	377774.02	189390.45	0.10
278	377539.91	189630.12	0.10
279	377284.74	189891.39	0.10
280	377043.68	190138.05	0.10
281	376774.71	190413.48	0.10
282	376517.50	190676.82	0.10

283	376250.20	190949.76	0.10
284	375995.22	191210.91	0.10
285	375734.55	191477.82	0.10
286	375471.17	191747.10	0.10
287	375228.78	191996.55	0.10
288	375017.93	192334.26	0.10
289	374808.99	192669.30	0.10
290	374597.10	193008.72	0.10
291	374381.12	193354.95	0.10
292	374163.38	193703.49	0.10
293	373950.74	194041.92	0.10
294	373713.51	194424.42	0.10
295	373519.86	194734.80	0.10
296	373316.38	195061.77	0.10
297	373078.25	195443.61	0.10
298	372892.88	195740.55	0.10
299	372721.39	196016.82	0.10
300	372797.81	196288.53	0.10
301	372890.36	196614.72	0.10
302	372994.75	196983.18	0.10
303	373101.30	197358.36	0.10
304	373159.88	197546.70	0.10
305	373209.52	197706.36	0.10
306	372932.52	197992.26	0.10
307	372701.63	198241.86	0.10
308	372538.63	198418.08	0.10
309	372276.57	198701.25	0.10
310	372009.64	198989.67	0.10
311	371739.42	199281.93	0.10
312	371478.06	199564.74	0.10
313	371199.09	199866.42	0.10
314	370909.97	200179.08	0.10
315	370666.17	200442.84	0.10
316	370401.27	200729.19	0.10
317	370129.20	201023.88	0.10
318	369828.30	201348.90	0.10
319	369577.35	201619.86	0.10
320	369313.91	201904.62	0.10
321	369079.51	202155.66	0.10
322	368769.44	202172.04	0.10
323	368409.82	202189.23	0.10
324	368034.25	202207.14	0.10
325	367663.62	202224.69	0.10
326	367320.94	202241.19	0.10
327	366938.66	202259.79	0.10
328	366577.07	202276.89	0.10
329	366209.44	202308.33	0.10
330	366154.22	201910.14	0.10
331	366089.73	201535.44	0.10



332	366022.56	201146.16	0.10
333	365959.67	200781.36	0.10
334	365895.13	200408.85	0.10
335	365829.39	200027.25	0.10
336	365763.00	199642.89	0.10
337	365700.88	199283.37	0.10
338	365635.43	198903.81	0.10
339	365567.30	198509.76	0.10
340	365527.77	198272.73	0.10
341	365374.13	198263.34	0.10
342	364912.33	198230.79	0.10
343	364592.88	198208.29	0.10
344	364216.80	198182.04	0.10
345	363829.75	198154.92	0.10
346	363430.71	198126.99	0.10
347	363048.69	198100.20	0.10
348	362664.52	198073.38	0.10
349	362278.47	198046.32	0.10
350	361881.39	198018.54	0.10
351	361441.55	197987.16	0.10
352	361039.56	197958.96	0.10
353	360648.41	197931.75	0.10
354	360262.29	197904.69	0.10
355	359884.19	197878.05	0.10
356	359481.27	197849.73	0.10
357	359070.44	197829.45	0.10
358	358781.49	197809.17	0.10
359	358423.77	197775.78	0.10
360	358067.63	197750.79	0.10
361	357715.19	197725.77	0.10
362	357363.05	197701.08	0.10
363	357227.61	197691.45	0.10
364	357029.72	197677.41	0.10
365	356711.72	197655.09	0.10
366	356382.70	197632.53	0.10
367	356061.25	197609.73	0.10
368	355761.00	197588.70	0.10
369	355423.67	197565.24	0.10
370	355121.40	197543.97	0.10
1	354998.66	197535.33	0.10

Линия совмещения с листом 2



Масштаб 1:5000

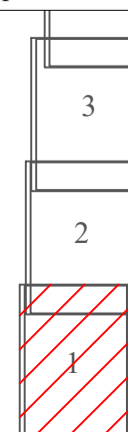
**Используемые условные знаки и обозначения:**

- проектные границы публичного сервитута
- границы земельных участков, в отношении которых испрашивается публичный сервитут
- границы кадастровых кварталов, в отношении которых испрашивается публичный сервитут
- проектное местоположение инженерного сооружения
- установленные границы муниципального образования (район, округ, город)
- установленные границы муниципального образования (сельсовет)
- установленные границы населенного пункта

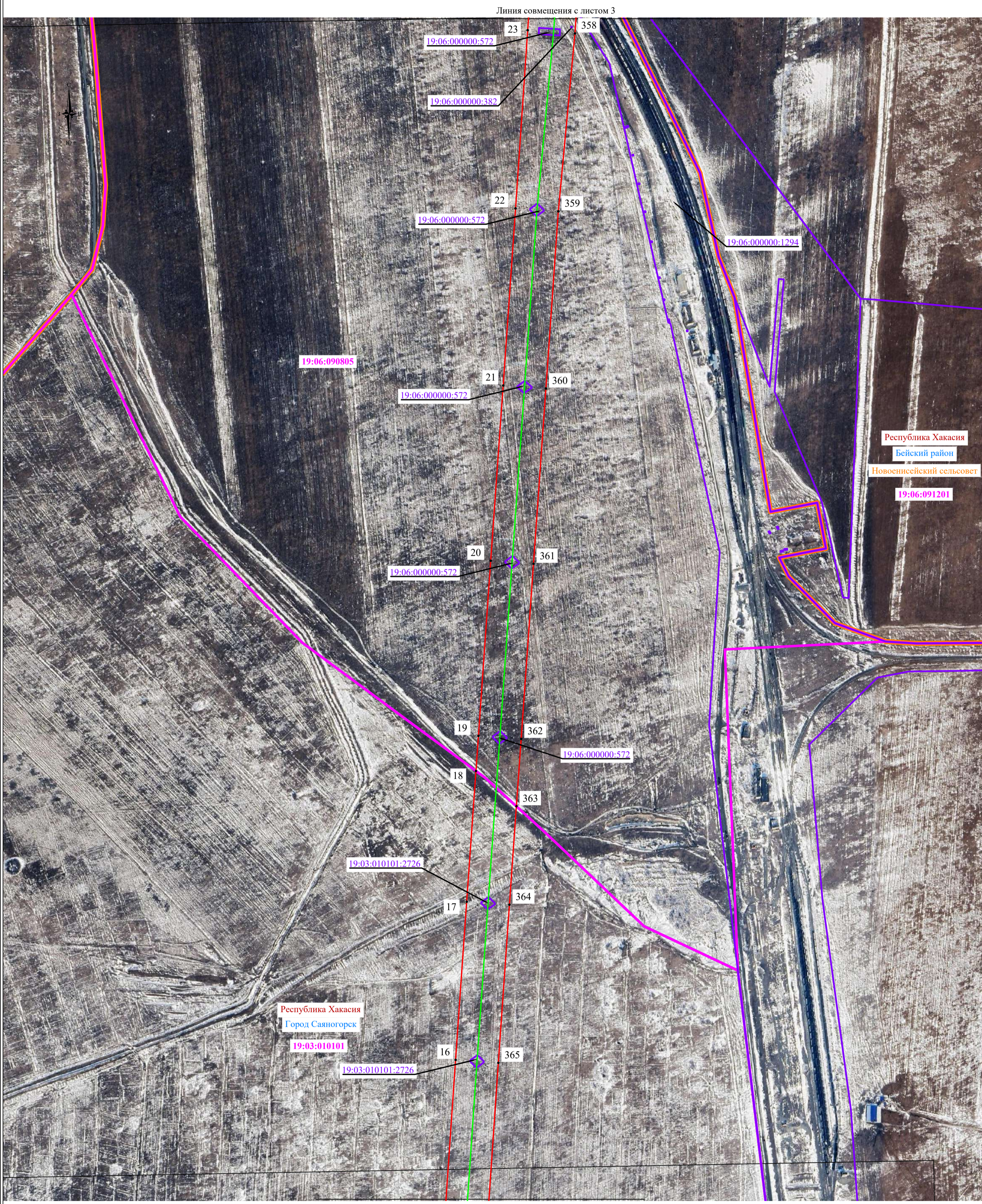
- 1 - характерная точка проектных границ публичного сервитута
- 00:00:000000 - обозначение номера кадастровых кварталов, в отношении которых испрашивается публичный сервитут
- 00:00:000000:00 - обозначение кадастрового номера земельных участков, в отношении которых испрашивается публичный сервитут
- 19:06:081105:97 (ЕЗП 19:06:081105:133) - обозначение субъекта
- 19:06:081105:6 (ЕЗП 19:06:000000:11) - обозначение муниципального образования
- 19:06:081105 - обозначение муниципального образования (сельсовет)
- 19:06:081105 - обозначение населенного пункта

Республика Хакасия  
Усть-Абаканский район  
Солнечный сельсовет  
Село Шира

Схема расположения листов



Подпись Уколкин И.В. Дата «16» октября 2024 г.  
Место для отпечатка печати (при наличии) лица, составившего описание местоположения границ объекта



Масштаб 1:5000

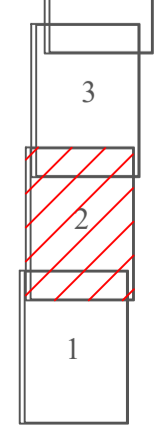
Линия совмещения с листом 1

**Используемые условные знаки и обозначения:**

- проектные границы публичного сервитута
- границы земельных участков, в отношении которых испрашивается публичный сервитут
- границы кадастровых кварталов, в отношении которых испрашивается публичный сервитут
- проектное местоположение инженерного сооружения
- установленные границы муниципального образования (район, округ, город)
- установленные границы муниципального образования (сельсовет)
- установленные границы населенного пункта

- 1 - характеристическая точка проектных границ публичного сервитута
- 00:00:000000 - обозначение номера кадастровых кварталов, в отношении которых испрашивается публичный сервитут
- 00:00:000000:00 - обозначение кадастрового номера земельных участков, в отношении которых испрашивается публичный сервитут
- Республика Хакасия - обозначение субъекта
- Усть-Абаканский район - обозначение муниципального образования
- Солнечный сельсовет - обозначение муниципального образования (сельсовет)
- Село Шири - обозначение населенного пункта

Схема расположения листов

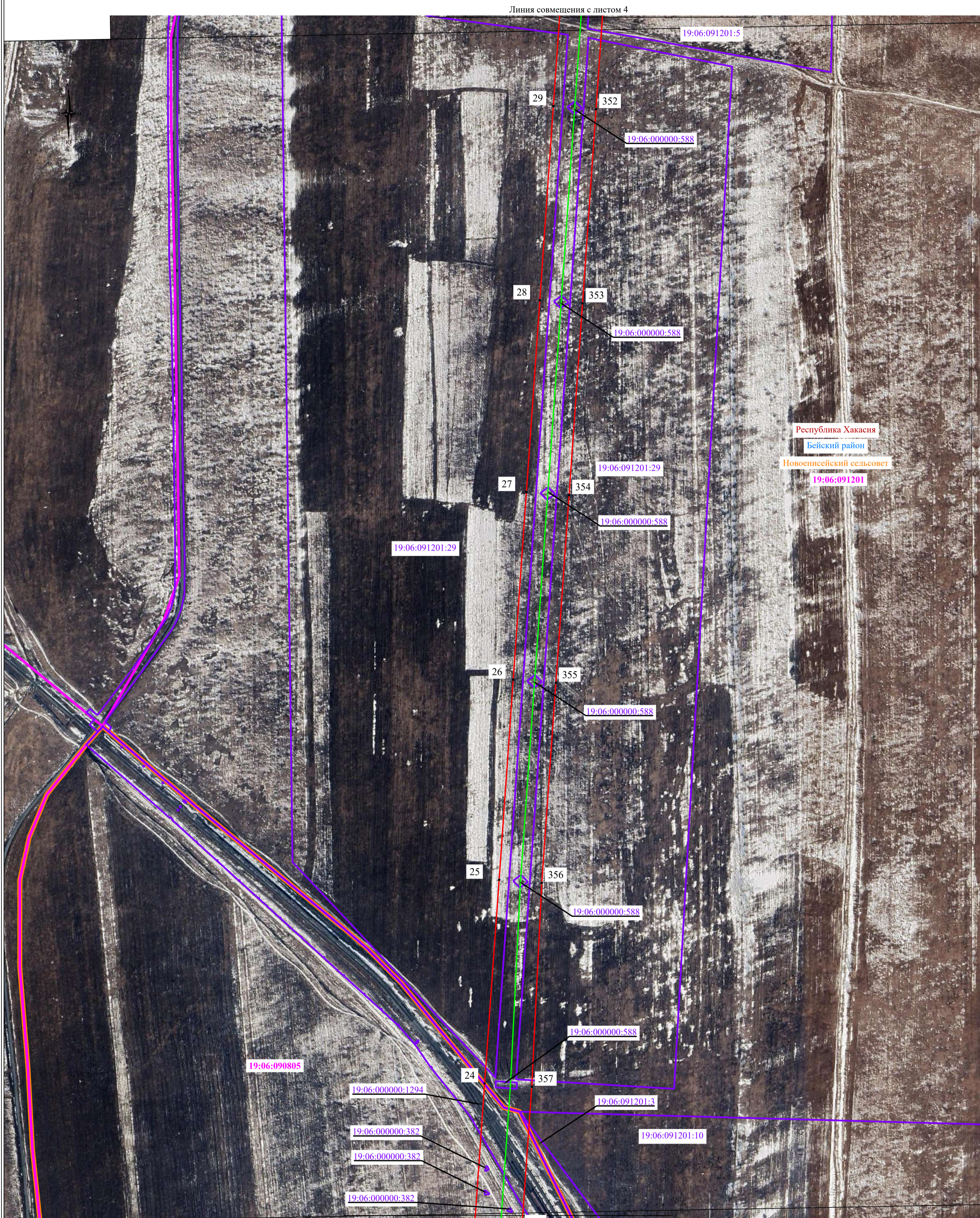


Подпись  Уколкин И.В. Дата «16» октября 2024 г.  
Место для отпечатка печати (или подписи) лица, составившего описание местоположения границ объекта

Уколкин И.В. Дата «16» октября 2024 г.

Место для отпечатка печати (или подписи) лица, составившего описание местоположения границ объекта





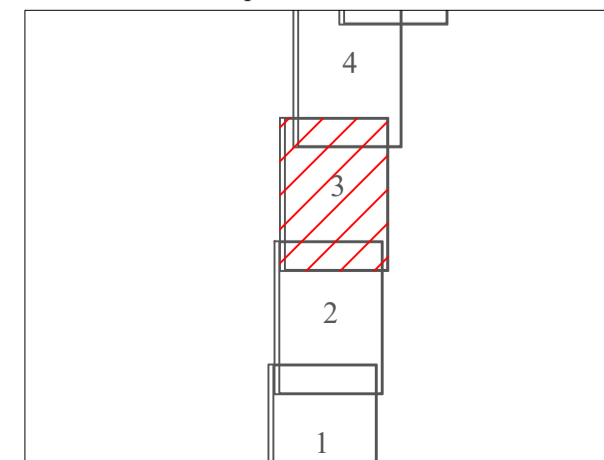
Масштаб 1:5000

Линия совмещения с листом 2

- Используемые условные знаки и обозначения:**
- проектные границы публичного сервитута
  - границы земельных участков, в отношении которых испрашивается публичный сервитут
  - границы кадастровых кварталов, в отношении которых испрашивается публичный сервитут
  - проектное местоположение инженерного сооружения
  - установленные границы муниципального образования (район, округ, город)
  - установленные границы муниципального образования (сельсовет)
  - установленные границы населенного пункта

- 1 - характеристическая точка проектных границ публичного сервитута
- 00:00:000000 - обозначение номера кадастровых кварталов, в отношении которых испрашивается публичный сервитут
- 00:00:000000:00 - обозначение кадастрового номера земельных участков, в отношении которых испрашивается публичный сервитут
- Республика Хакасия - обозначение субъекта
- Усть-Абаканский район - обозначение муниципального образования
- Солнечный сельсовет - обозначение муниципального образования (сельсовет)
- Село Шира - обозначение населенного пункта

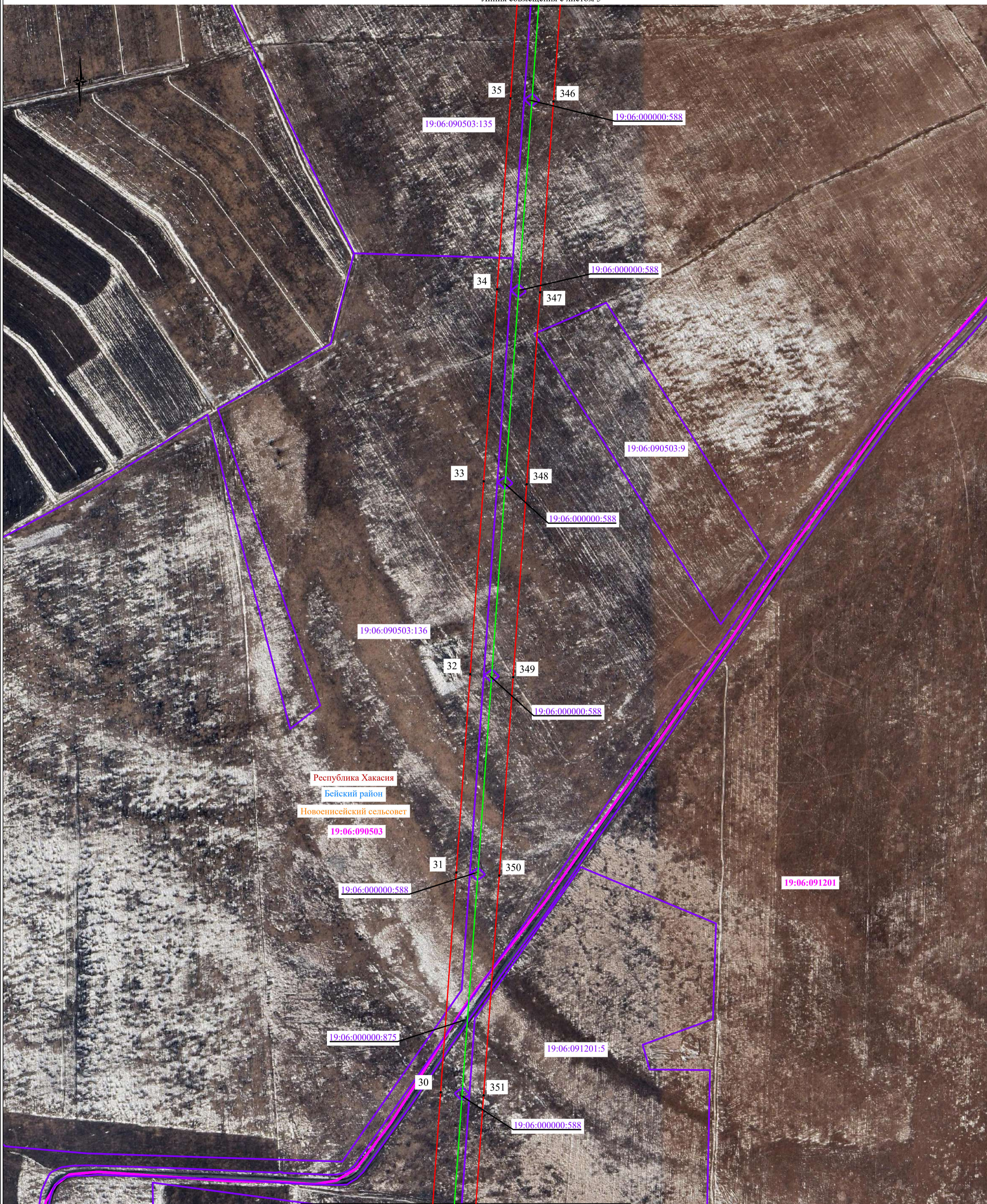
Схема расположения листов



Подпись \_\_\_\_\_ Уколкин И.В. Дата «16» октября 2024 г.  
 Место для отиска печати (при наличии) лица, составившего описание местоположения границ объекта



Линия совмещения с листом 5



Масштаб 1:5000

**Используемые условные знаки и обозначения:**

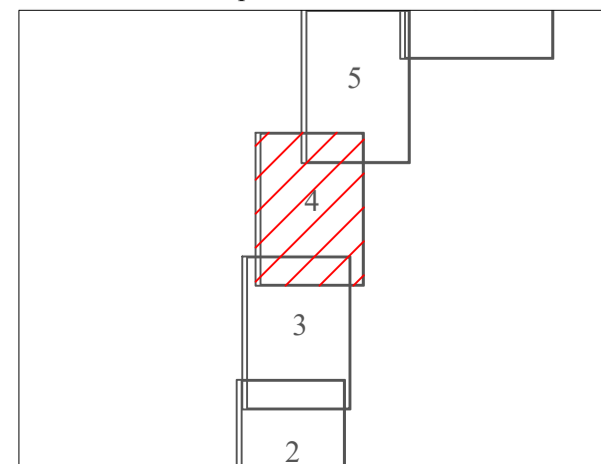
- проектные границы публичного сервитута
- границы земельных участков, в отношении которых испрашивается публичный сервитут
- границы кадастровых кварталов, в отношении которых испрашивается публичный сервитут
- проектное местоположение инженерного сооружения
- установленные границы муниципального образования (район, округ, город)
- установленные границы муниципального образования (сельсовет)
- установленные границы населенного пункта

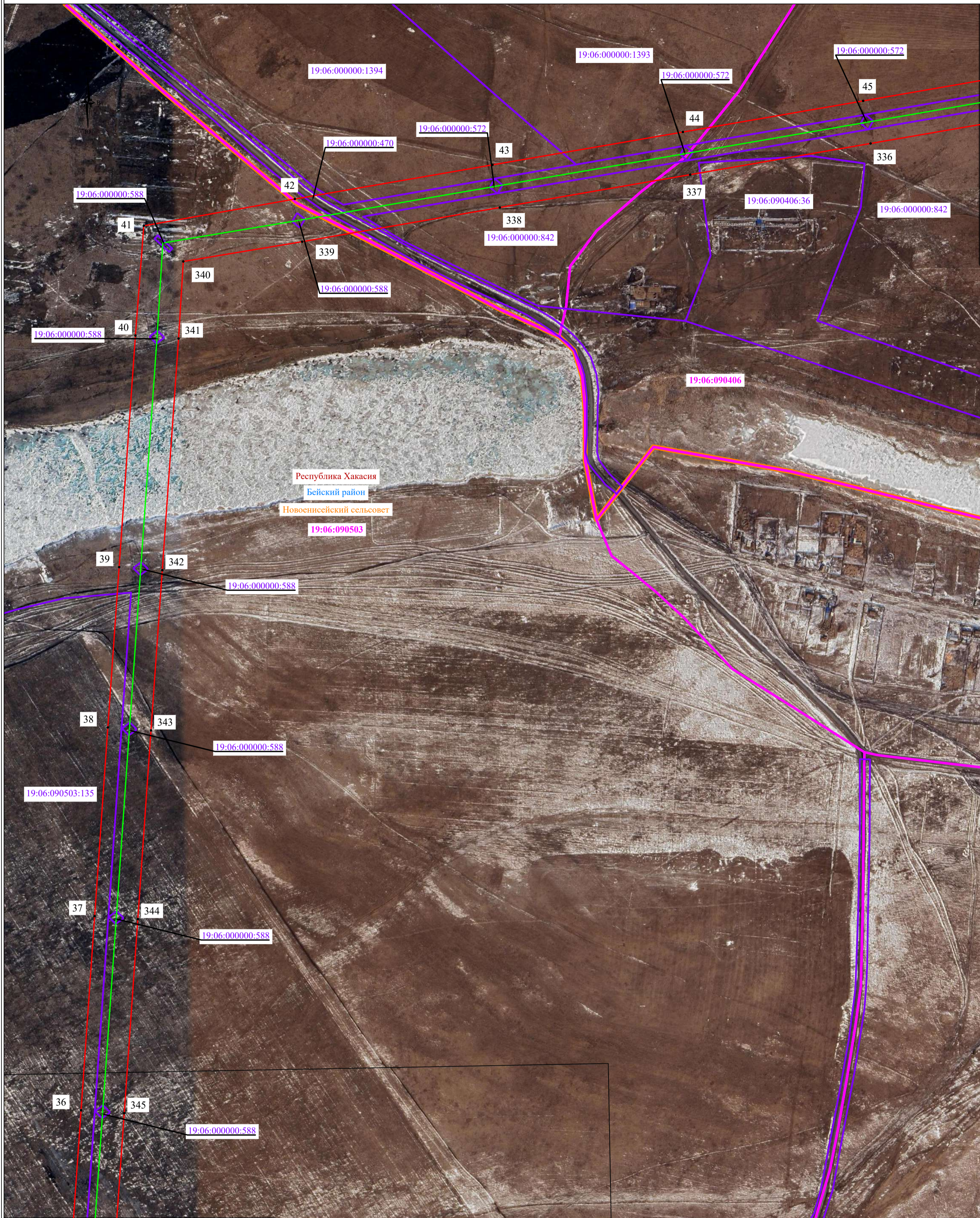
- 1 - характеристическая точка проектных границ публичного сервитута
- 00:00:000000 - обозначение номера кадастровых кварталов, в отношении которых испрашивается публичный сервитут
- 00:00:000000:00 - обозначение кадастрового номера земельных участков, в отношении которых испрашивается публичный сервитут
- Республика Хакасия - обозначение субъекта
- Усть-Абаканский район - обозначение муниципального образования
- Солнечный сельсовет - обозначение муниципального образования (сельсовет)
- Село Шира - обозначение населенного пункта

Подпись: Уколкин И.В. Дата «16» октября 2024 г.  
 Место для отиска печати (при наличии) лица, составившего описание местоположения границ объекта



Схема расположения листов





Линия совмещения с листом 6

Линия совмещения с листом 4

Масштаб 1:5000

**Используемые условные знаки и обозначения:**

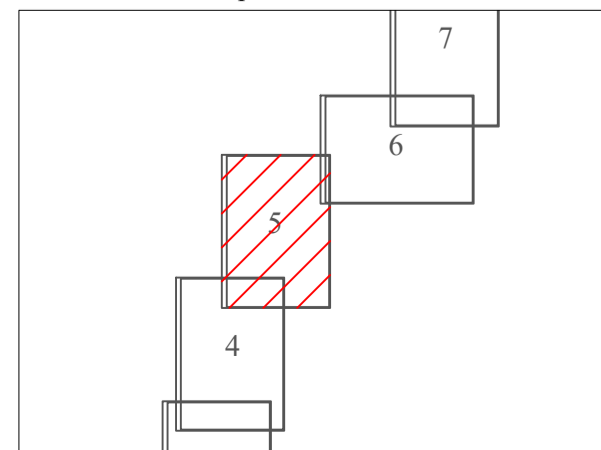
- проектные границы публичного сервитута
- границы земельных участков, в отношении которых испрашивается публичный сервитут
- границы кадастровых кварталов, в отношении которых испрашивается публичный сервитут
- проектное местоположение инженерного сооружения
- установленные границы муниципального образования (район, округ, город)
- установленные границы муниципального образования (сельсовет)
- установленные границы населенного пункта

- 1 - характерная точка проектных границ публичного сервитута
- 00:00:000000 - обозначение номера кадастровых кварталов, в отношении которых испрашивается публичный сервитут
- 00:00:000000:00 - обозначение кадастрового номера земельных участков, в отношении которых испрашивается публичный сервитут
- Республика Хакасия - обозначение субъекта
- Усть-Абаканский район - обозначение муниципального образования
- Солнечный сельсовет - обозначение муниципального образования (сельсовет)
- Село Шира - обозначение населенного пункта



Подпись: Уколкин И.В. Дата «16» октября 2024 г.  
Место для отпечатка печати (при наличии) лица, составившего описание местоположения границ объекта

**Схема расположения листов**



Линия совмещения с листом 7



Линия совмещения с листом 5

Масштаб 1:5000

**Используемые условные знаки и обозначения:**

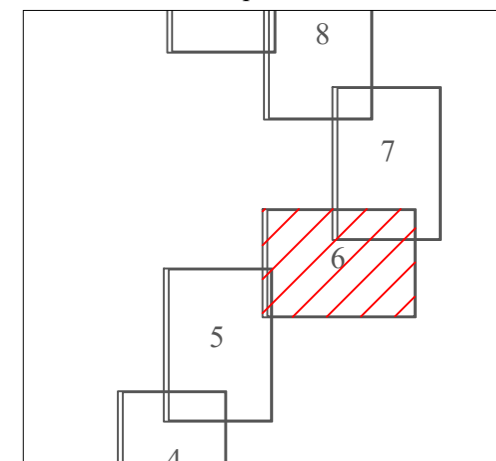
- проектные границы публичного сервитута
- границы земельных участков, в отношении которых испрашивается публичный сервитут
- границы кадастровых кварталов, в отношении которых испрашивается публичный сервитут
- проектное местоположение инженерного сооружения
- установленные границы муниципального образования (район, округ, город)
- установленные границы муниципального образования (сельсовет)
- установленные границы населенного пункта

- 1 - характерная точка проектных границ публичного сервитута
- 00:00:000000 - обозначение номера кадастровых кварталов, в отношении которых испрашивается публичный сервитут
- 00:00:000000:00 - обозначение кадастрового номера земельных участков, в отношении которых испрашивается публичный сервитут
- Республика Хакасия - обозначение субъекта
- Усть-Абаканский район - обозначение муниципального образования
- Солнечный сельсовет - обозначение муниципального образования (сельсовет)
- Село Шира - обозначение населенного пункта



Подпись: Уколкин И.В. Дата «16» октября 2024 г.  
 Место для отиска печати (при наличии) лица, составившего описание местоположения границ объекта

Схема расположения листов



Линия совмещения с листом 8



Масштаб 1:5000

Линия совмещения с листом 6

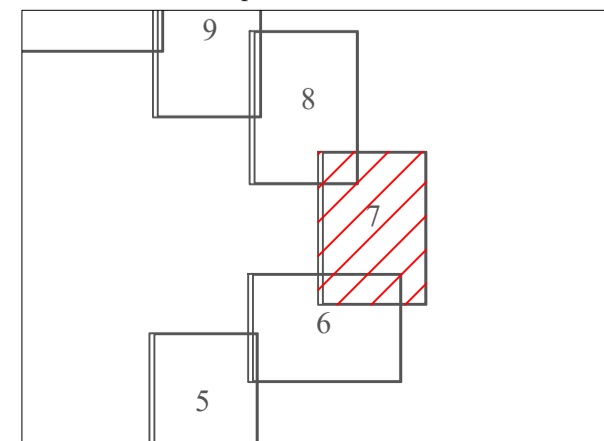
- Используемые условные знаки и обозначения:**
- проектные границы публичного сервитута
  - границы земельных участков, в отношении которых испрашивается публичный сервитут
  - границы кадастровых кварталов, в отношении которых испрашивается публичный сервитут
  - проектное местоположение инженерного сооружения
  - установленные границы муниципального образования (район, округ, город)
  - установленные границы муниципального образования (сельсовет)
  - установленные границы населенного пункта

- 1 - характеристическая точка проектных границ публичного сервитута
- 00:00:000000 - обозначение номера кадастровых кварталов, в отношении которых испрашивается публичный сервитут
- 00:00:000000:00 - обозначение кадастрового номера земельных участков, в отношении которых испрашивается публичный сервитут
- Республика Хакасия - обозначение субъекта
- Усть-Абаканский район - обозначение муниципального образования
- Солнечный сельсовет - обозначение муниципального образования (сельсовет)
- Село Шира - обозначение населенного пункта



Подпись: Уколкин И.В. Дата «16» октября 2024 г.  
 Место для отиска печати (при наличии) лица, составившего описание местоположения границ объекта

Схема расположения листов





Линия совмещения с листом 9



Масштаб 1:5000

Линия совмещения с листом 7

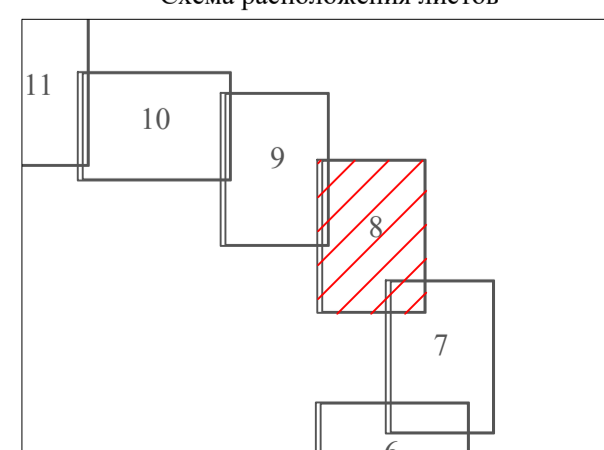
- Используемые условные знаки и обозначения:**
- - проектные границы публичного сервитута
  - - границы земельных участков, в отношении которых испрашивается публичный сервитут
  - - границы кадастровых кварталов, в отношении которых испрашивается публичный сервитут
  - - проектное местоположение инженерного сооружения
  - - установленные границы муниципального образования (район, округ, город)
  - - установленные границы муниципального образования (сельсовет)
  - - установленные границы населенного пункта

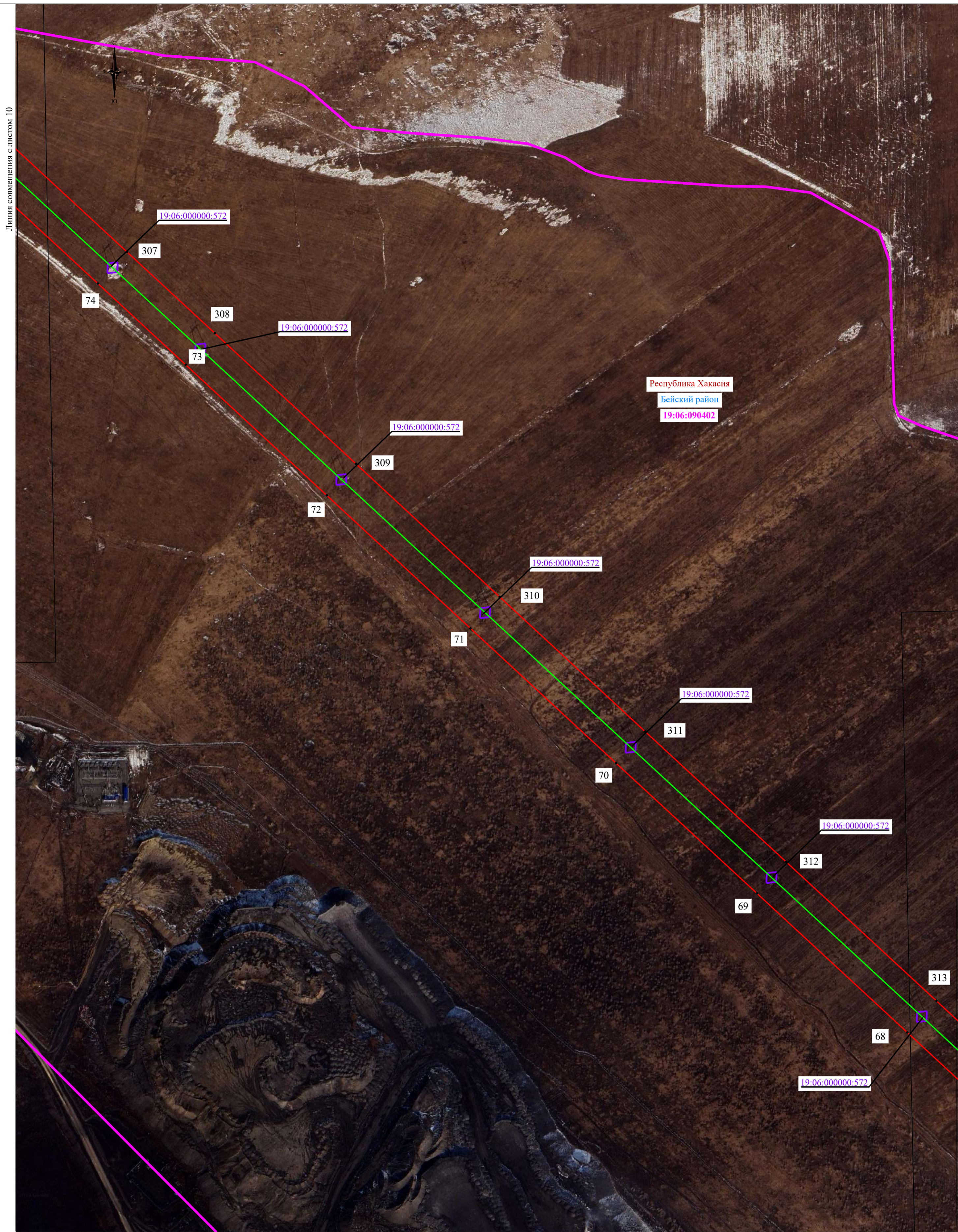
- 1 - характеристическая точка проектных границ публичного сервитута
- 00:00:000000 - обозначение номера кадастровых кварталов, в отношении которых испрашивается публичный сервитут
- 00:00:000000:00 - обозначение кадастрового номера земельных участков, в отношении которых испрашивается публичный сервитут
- Республика Хакасия - обозначение субъекта
- Усть-Абаканский район - обозначение муниципального образования
- Солнечный сельсовет - обозначение муниципального образования (сельсовет)
- Село Шира - обозначение населенного пункта

Подпись \_\_\_\_\_ Уколкин И.В. Дата «16» октября 2024 г.  
 Место для отиска печати (при наличии) лица, составившего описание местоположения границ объекта










Схема расположения листов












Масштаб 1:5000

**Используемые условные знаки и обозначения:**

-  - проектные границы публичного сервитута
-  - границы земельных участков, в отношении которых испрашивается публичный сервитут
-  - границы кадастровых кварталов, в отношении которых испрашивается публичный сервитут
-  - проектное местоположение инженерного сооружения
-  - установленные границы муниципального образования (район, округ, город)
-  - установленные границы муниципального образования (сельсовет)
-  - установленные границы населенного пункта

-  1 - характеристическая точка проектных границ публичного сервитута
-  00:00:000000 - обозначение номера кадастровых кварталов, в отношении которых испрашивается публичный сервитут
-  00:00:000000:00 - обозначение кадастрового номера земельных участков, в отношении которых испрашивается публичный сервитут
-  Республика Хакасия - обозначение субъекта
-  Усть-Абаканский район - обозначение муниципального образования
-  Солнечный сельсовет - обозначение муниципального образования (сельсовет)
-  Село Шира - обозначение населенного пункта


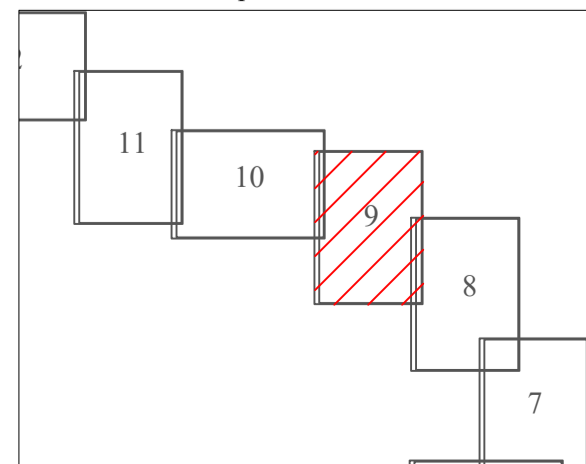
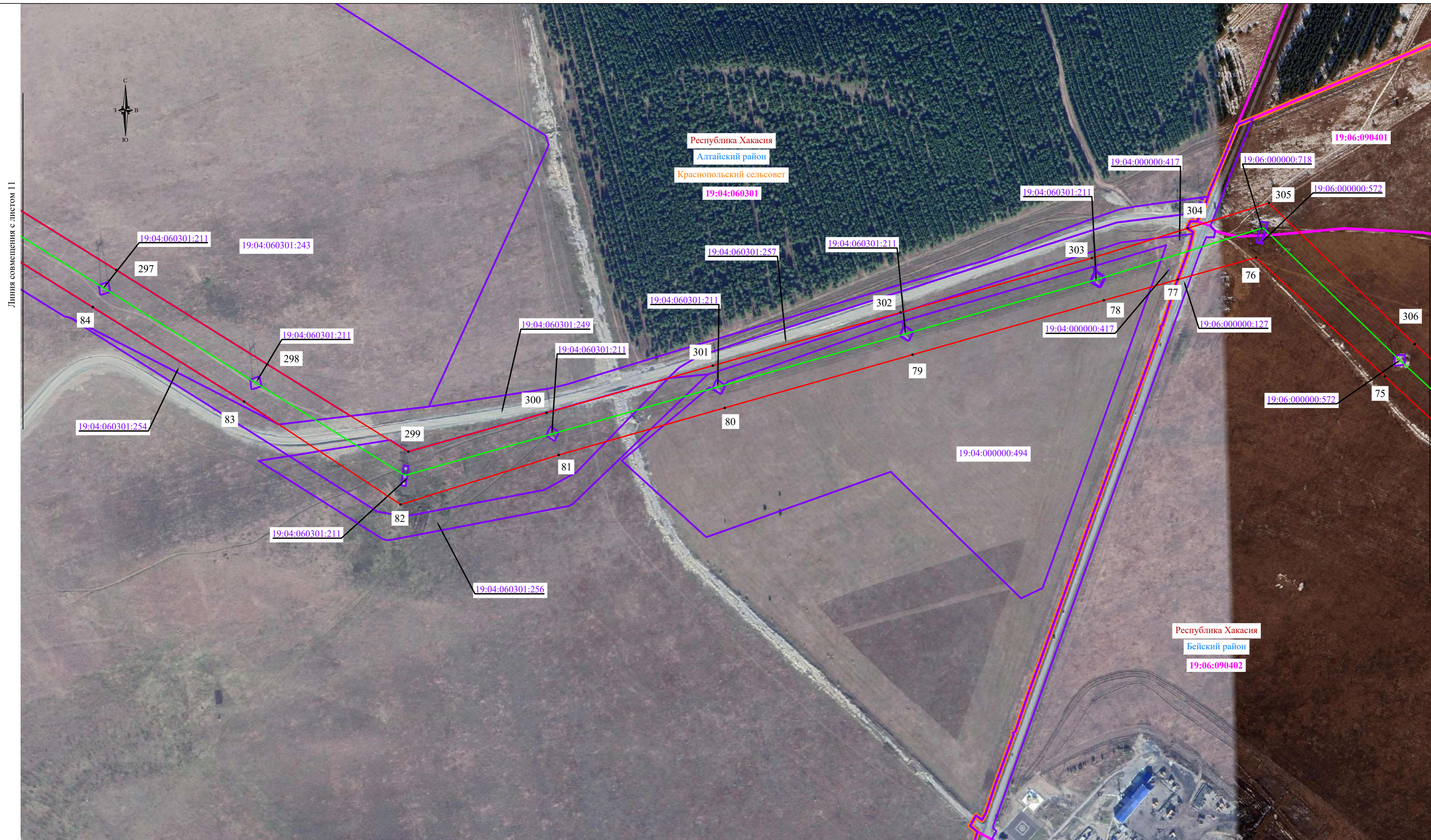
Подпись  Уколкин И.В. Дата «16» октября 2024 г.  
 Место для отриски печати (при наличии) лица, составившего описание местоположения границ объекта

Схема расположения листов





Масштаб 1:5000

**Используемые условные знаки и обозначения:**

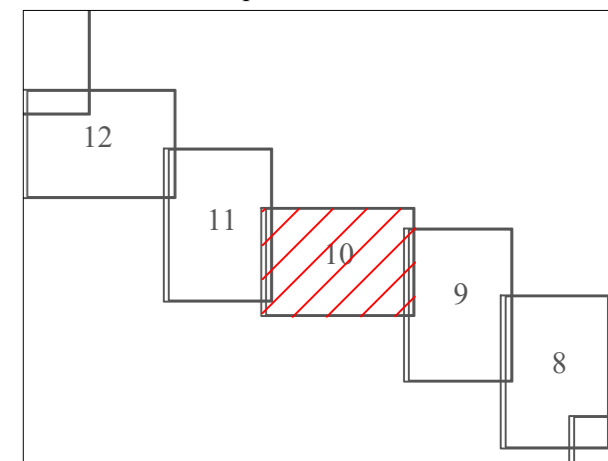
- проектные границы публичного сервитута
- границы земельных участков, в отношении которых испрашивается публичный сервитут
- границы кадастровых кварталов, в отношении которых испрашивается публичный сервитут
- проектное местоположение инженерного сооружения
- установленные границы муниципального образования (район, округ, город)
- установленные границы муниципального образования (сельсовет)
- установленные границы населенного пункта

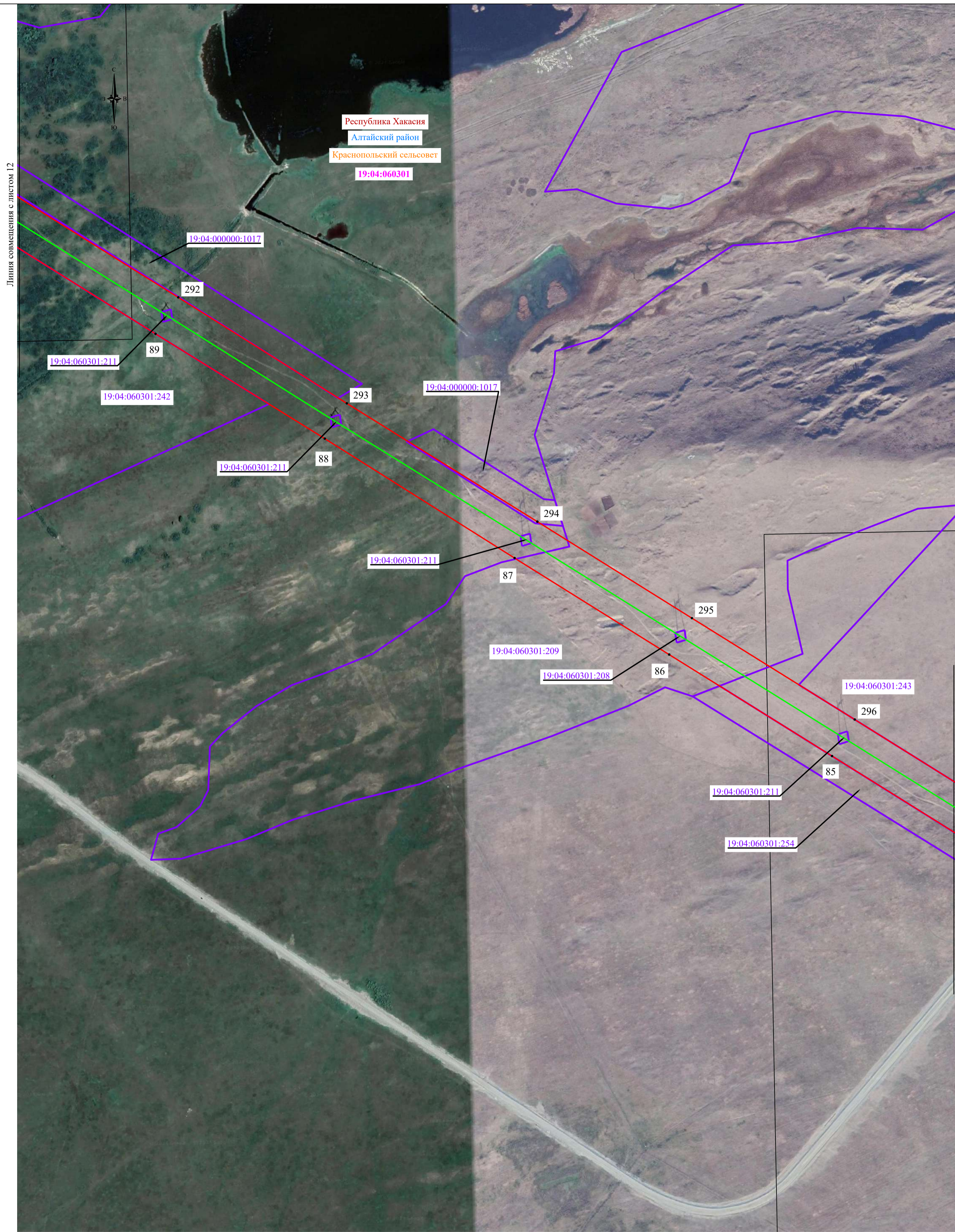
- 1 - характерная точка проектных границ публичного сервитута
- 00:00:000000 - обозначение номера кадастровых кварталов, в отношении которых испрашивается публичный сервитут
- 00:00:000000:00 - обозначение кадастрового номера земельных участков, в отношении которых испрашивается публичный сервитут
- Республика Хакасия - обозначение субъекта
- Усть-Абаканский район - обозначение муниципального образования
- Солнечный сельсовет - обозначение муниципального образования (сельсовет)
- Село Шира - обозначение населенного пункта

Подпись  
 Место для оттиска печати (при наличии) лица, составившего описание местоположения границ объекта

Уколкин И.В. Дата «16» октября 2024 г.

Схема расположения листов





Линия совмещения с листом 12

Линия совмещения с листом 10

Масштаб 1:5000

**Используемые условные знаки и обозначения:**

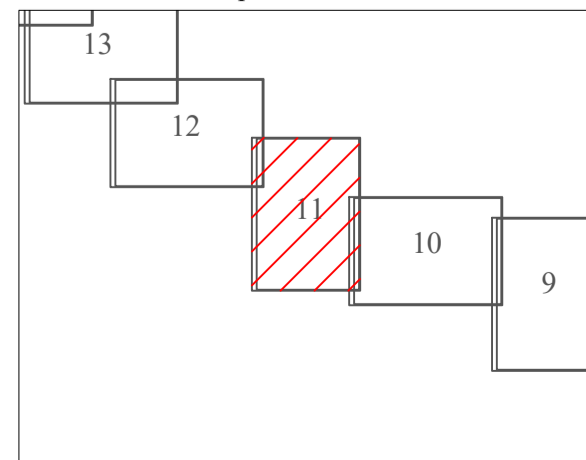
- проектные границы публичного сервитута
- границы земельных участков, в отношении которых испрашивается публичный сервитут
- границы кадастровых кварталов, в отношении которых испрашивается публичный сервитут
- проектное местоположение инженерного сооружения
- установленные границы муниципального образования (район, округ, город)
- установленные границы муниципального образования (сельсовет)
- установленные границы населенного пункта

- 1 - характеристическая точка проектных границ публичного сервитута
- 00:00:000000 - обозначение номера кадастровых кварталов, в отношении которых испрашивается публичный сервитут
- 00:00:000000:00 - обозначение кадастрового номера земельных участков, в отношении которых испрашивается публичный сервитут
- Республика Хакасия - обозначение субъекта
- Усть-Абаканский район - обозначение муниципального образования
- Солнечный сельсовет - обозначение муниципального образования (сельсовет)
- Село Шира - обозначение населенного пункта

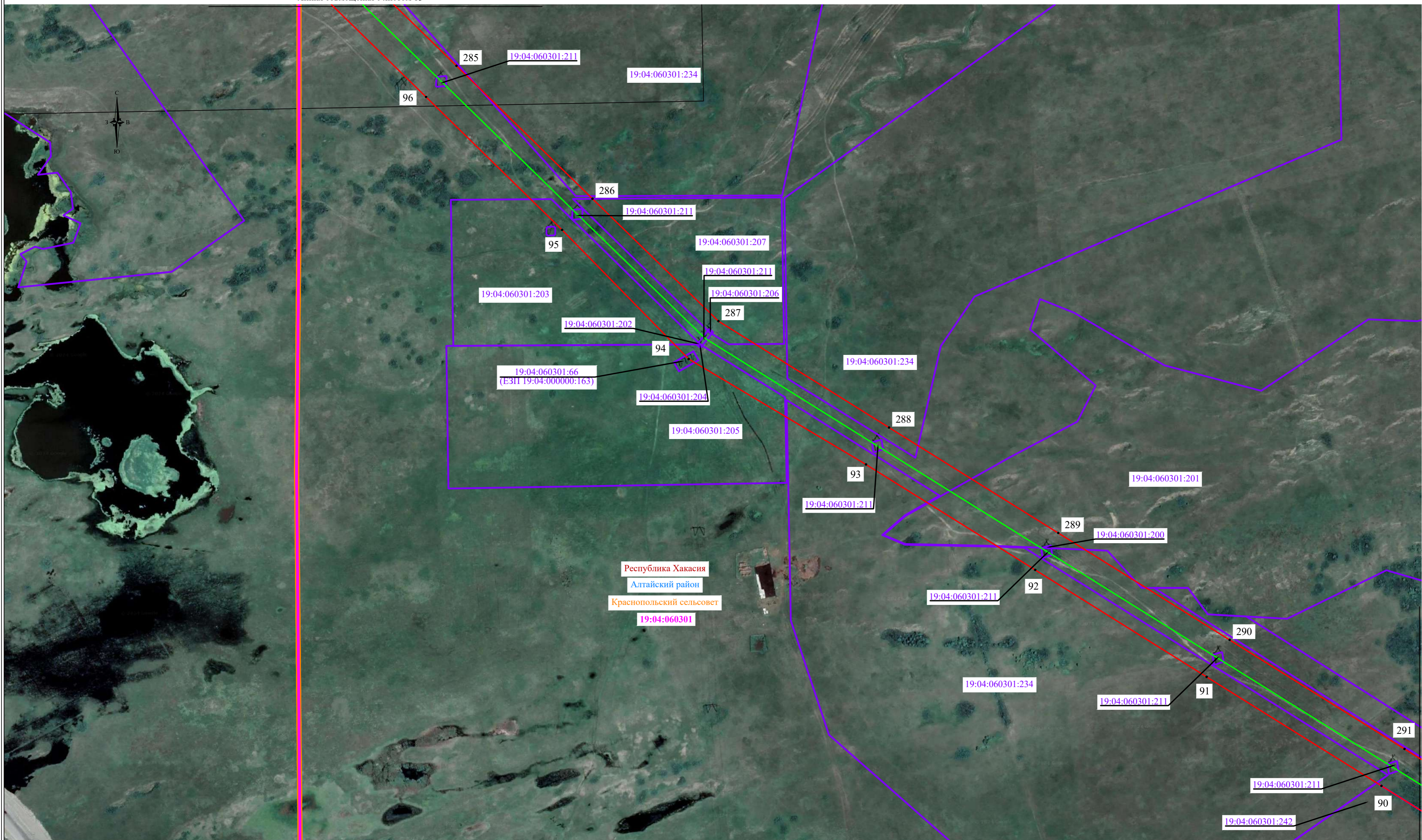
Подпись \_\_\_\_\_ Уколкин И.В. Дата «16» октября 2024 г.  
 Место для отиска печати (при наличии) лица, составившего описание местоположения границ объекта



**Схема расположения листов**



Линия совмещения с листом 13



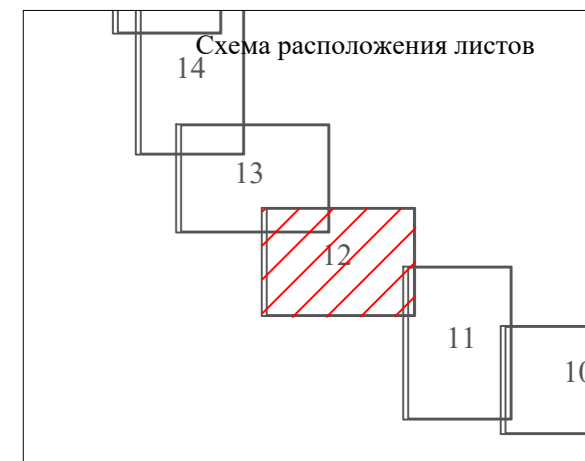
Масштаб 1:5000

**Используемые условные знаки и обозначения:**

- проектные границы публичного сервитута
- границы земельных участков, в отношении которых испрашивается публичный сервитут
- границы кадастровых кварталов, в отношении которых испрашивается публичный сервитут
- проектное местоположение инженерного сооружения
- установленные границы муниципального образования (район, округ, город)
- установленные границы муниципального образования (сельсовет)
- установленные границы населенного пункта

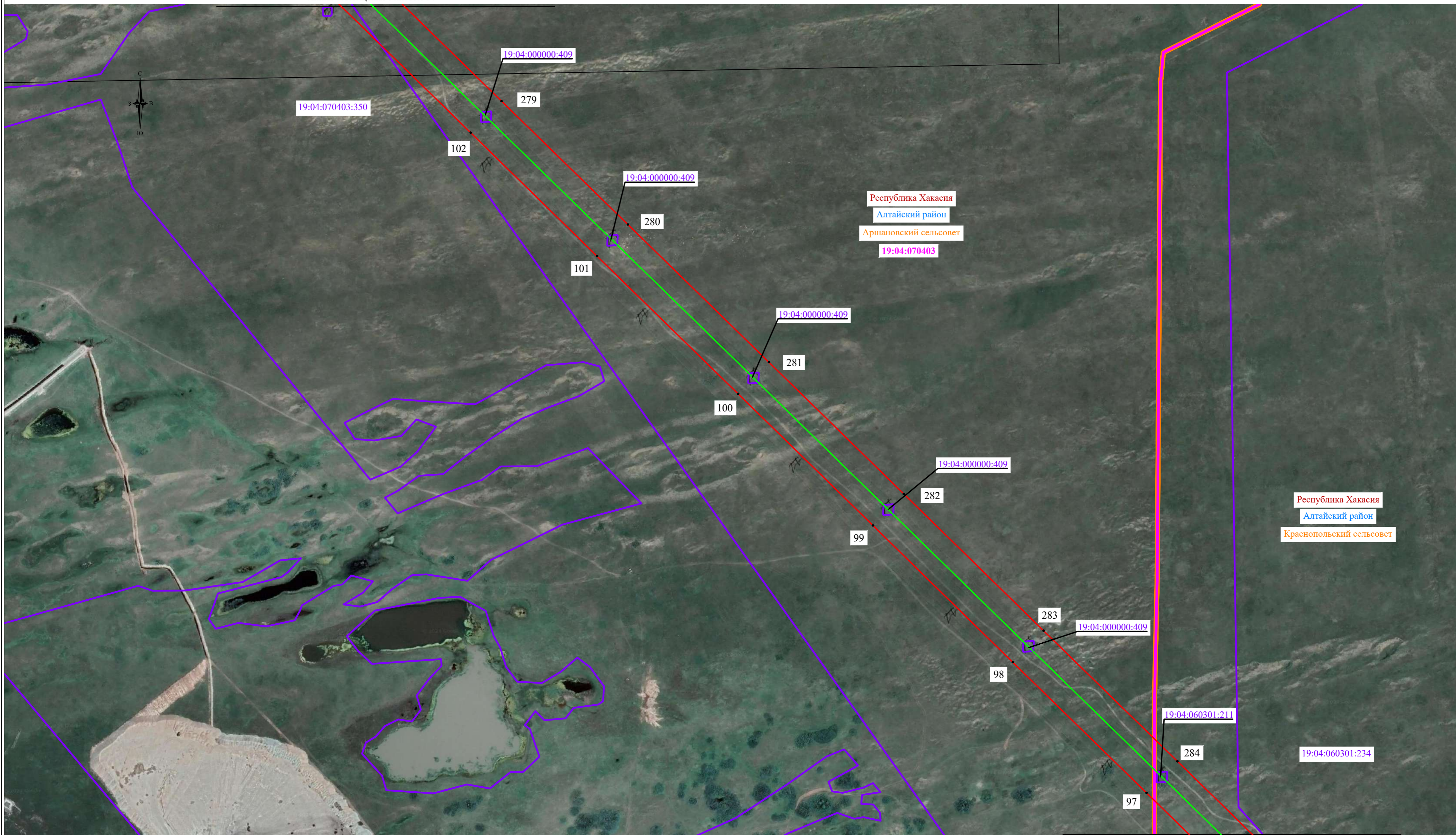
- 1 - характеристическая точка проектных границ публичного сервитута
- 00:00:000000 - обозначение номера кадастровых кварталов, в отношении которых испрашивается публичный сервитут
- 00:00:000000:00 - обозначение кадастрового номера земельных участков, в отношении которых испрашивается публичный сервитут
- Республика Хакасия - обозначение субъекта
- Усть-Абаканский район - обозначение муниципального образования
- Солнечный сельсовет - обозначение муниципального образования (сельсовет)
- Село Шира - обозначение населенного пункта

Подпись:  Уколкин И.В. Дата «16» октября 2024 г.  
 Место для отиска печати (при наличии) лица, составившего описание местоположения границ объекта



Линия совмещения с листом 11

Линия совмещения с листом 14



Линия совмещения с листом 12

Схема расположения листов

Масштаб 1:5000

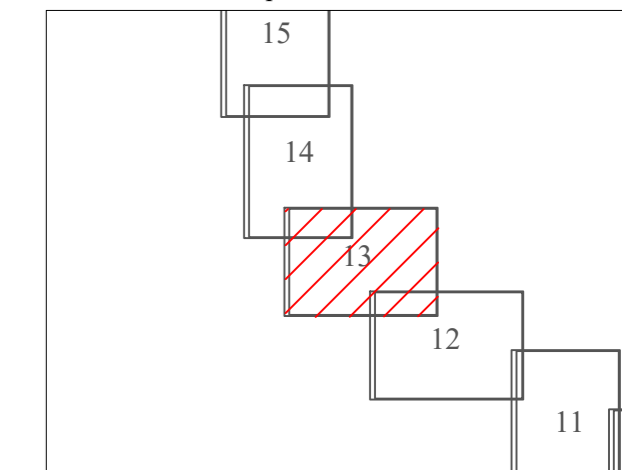
**Используемые условные знаки и обозначения:**

- проектные границы публичного сервитута
- границы земельных участков, в отношении которых испрашивается публичный сервитут
- границы кадастровых кварталов, в отношении которых испрашивается публичный сервитут
- проектное местоположение инженерного сооружения
- установленные границы муниципального образования (район, округ, город)
- установленные границы муниципального образования (сельсовет)
- установленные границы населенного пункта

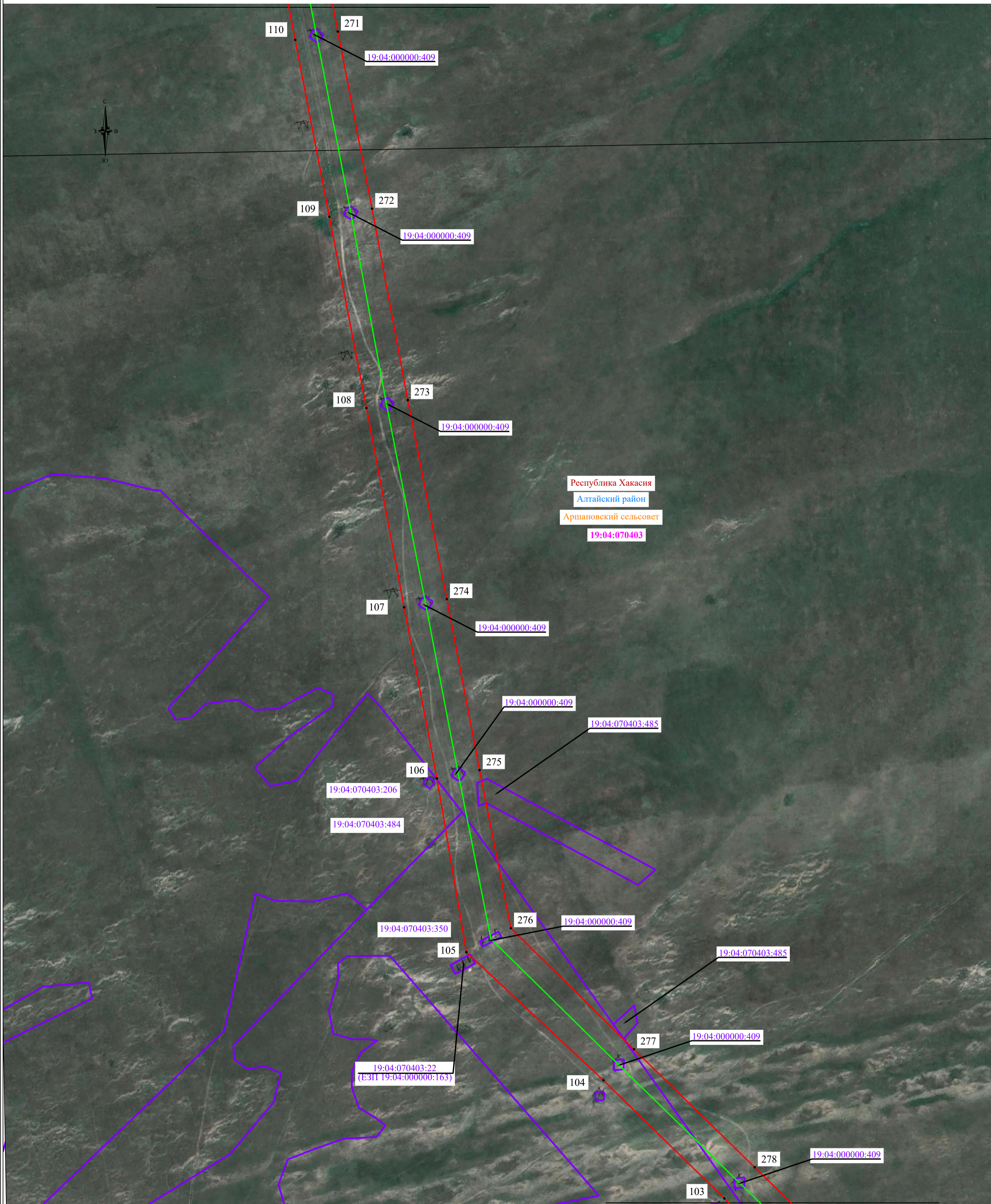
- 1 - характерная точка проектных границ публичного сервитута
- 00:00:000000 - обозначение номера кадастровых кварталов, в отношении которых испрашивается публичный сервитут
- 00:00:000000:00 - обозначение кадастрового номера земельных участков, в отношении которых испрашивается публичный сервитут
- Республика Хакасия - обозначение субъекта
- Усть-Абаканский район - обозначение муниципального образования
- Солнечный сельсовет - обозначение муниципального образования (сельсовет)
- Село Шира - обозначение населенного пункта



Подпись Уколкин И.В. Дата «16» октября 2024 г.  
 Место для оттиска печати (при наличии) лица, составившего описание местоположения границ объекта



Линия совмещения с листом 15



Республика Хакасия  
 Алтайский район  
 Аршановский сельсовет  
 19:04:070403

Линия совмещения с листом 13

Масштаб 1:5000

**Используемые условные знаки и обозначения:**

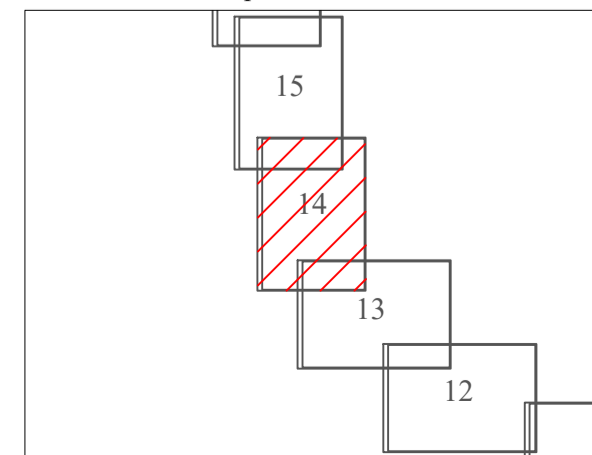
- проектные границы публичного сервитута
- границы земельных участков, в отношении которых испрашивается публичный сервитут
- границы кадастровых кварталов, в отношении которых испрашивается публичный сервитут
- проектное местоположение инженерного сооружения
- установленные границы муниципального образования (район, округ, город)
- установленные границы муниципального образования (сельсовет)
- установленные границы населенного пункта

- 1 - характеристическая точка проектных границ публичного сервитута
- 00:00:000000 - обозначение номера кадастровых кварталов, в отношении которых испрашивается публичный сервитут
- 00:00:000000:00 - обозначение кадастрового номера земельных участков, в отношении которых испрашивается публичный сервитут
- Республика Хакасия - обозначение субъекта
- Усть-Абаканский район - обозначение муниципального образования
- Солнечный сельсовет - обозначение муниципального образования (сельсовет)
- Село Шира - обозначение населенного пункта



Подпись *Уколкин И.В.* Дата «16» октября 2024 г.  
 Место для отиска печати (при наличии) лица, составившего описание местоположения границ объекта

Схема расположения листов



Линия совмещения с листом 16



Республика Хакасия  
Алтайский район  
Аршановский сельсовет  
19:04:070403

Линия совмещения с листом 14

Масштаб 1:5000

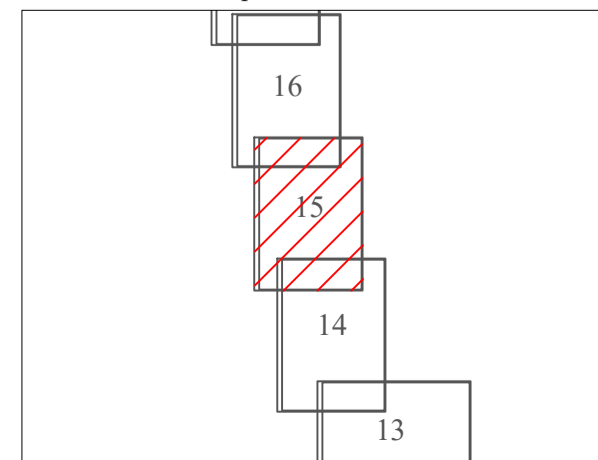
**Используемые условные знаки и обозначения:**

- проектные границы публичного сервитута
- границы земельных участков, в отношении которых испрашивается публичный сервитут
- границы кадастровых кварталов, в отношении которых испрашивается публичный сервитут
- проектное местоположение инженерного сооружения
- установленные границы муниципального образования (район, округ, город)
- установленные границы муниципального образования (сельсовет)
- установленные границы населенного пункта

- 1 - характеристическая точка проектных границ публичного сервитута
- 00:00:000000 - обозначение номера кадастровых кварталов, в отношении которых испрашивается публичный сервитут
- 00:00:000000:00 - обозначение кадастрового номера земельных участков, в отношении которых испрашивается публичный сервитут
- Республика Хакасия - обозначение субъекта
- Усть-Абаканский район - обозначение муниципального образования
- Солнечный сельсовет - обозначение муниципального образования (сельсовет)
- Село Шира - обозначение населенного пункта

Подпись:  Уколкин И.В. Дата «16» октября 2024 г.  
Место для оттиска печати (при наличии) лица, составившего описание местоположения границ объекта

Схема расположения листов





Линия совмещения с листом 17



Масштаб 1:5000

**Используемые условные знаки и обозначения:**

- проектные границы публичного сервитута
- границы земельных участков, в отношении которых испрашивается публичный сервитут
- границы кадастровых кварталов, в отношении которых испрашивается публичный сервитут
- проектное местоположение инженерного сооружения
- установленные границы муниципального образования (район, округ, город)
- установленные границы муниципального образования (сельсовет)
- установленные границы населенного пункта

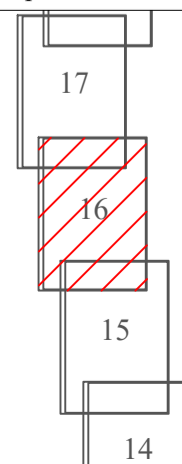
Линия совмещения с листом 15

- 1 - характерная точка проектных границ публичного сервитута
- 00:00:000000 - обозначение номера кадастровых кварталов, в отношении которых испрашивается публичный сервитут
- 00:00:000000:00 - обозначение кадастрового номера земельных участков, в отношении которых испрашивается публичный сервитут
- Республика Хакасия - обозначение субъекта
- Усть-Абаканский район - обозначение муниципального образования (сельсовет)
- Солнечный сельсовет - обозначение муниципального образования (сельсовет)
- Село Шира - обозначение населенного пункта

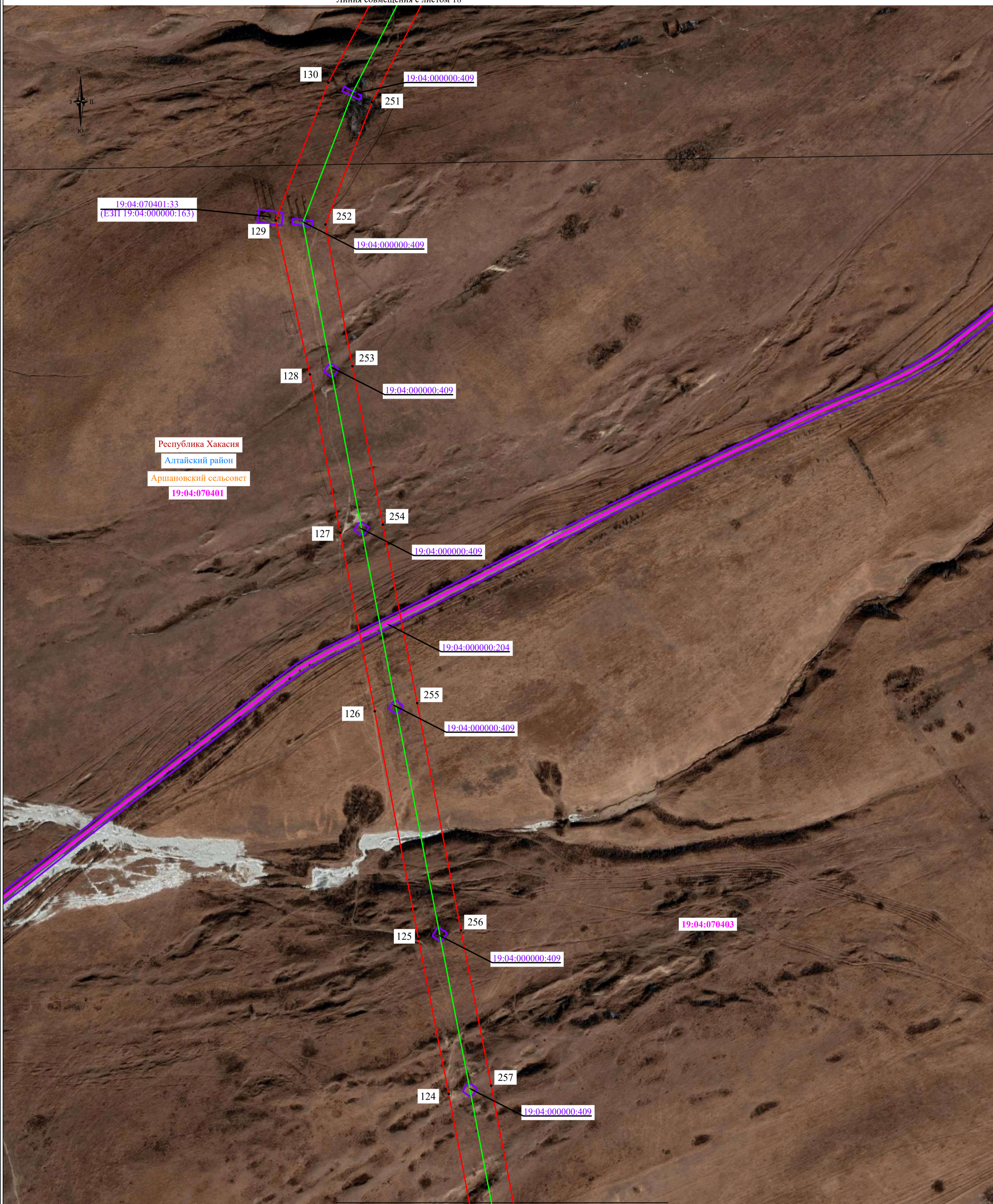
Подпись \_\_\_\_\_ Уколкин И.В. Дата «16» октября 2024 г.  
 Место для оттиска печати (при наличии) лица, составившего описание местоположения границ объектов недвижимости



Схема расположения листов



Линия совмещения с листом 18



Республика Хакасия  
 Алтайский район  
 Аршановский сельсовет  
 19:04:070401

Масштаб 1:5000

Линия совмещения с листом 16

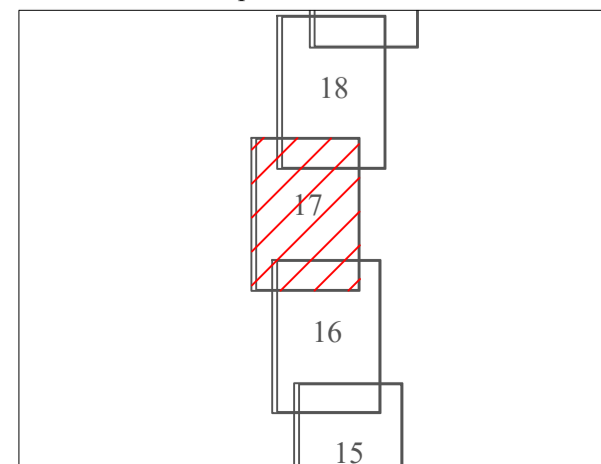
- Используемые условные знаки и обозначения:**
- проектные границы публичного сервитута
  - границы земельных участков, в отношении которых испрашивается публичный сервитут
  - границы кадастровых кварталов, в отношении которых испрашивается публичный сервитут
  - проектное местоположение инженерного сооружения
  - установленные границы муниципального образования (район, округ, город)
  - установленные границы муниципального образования (сельсовет)
  - установленные границы населенного пункта

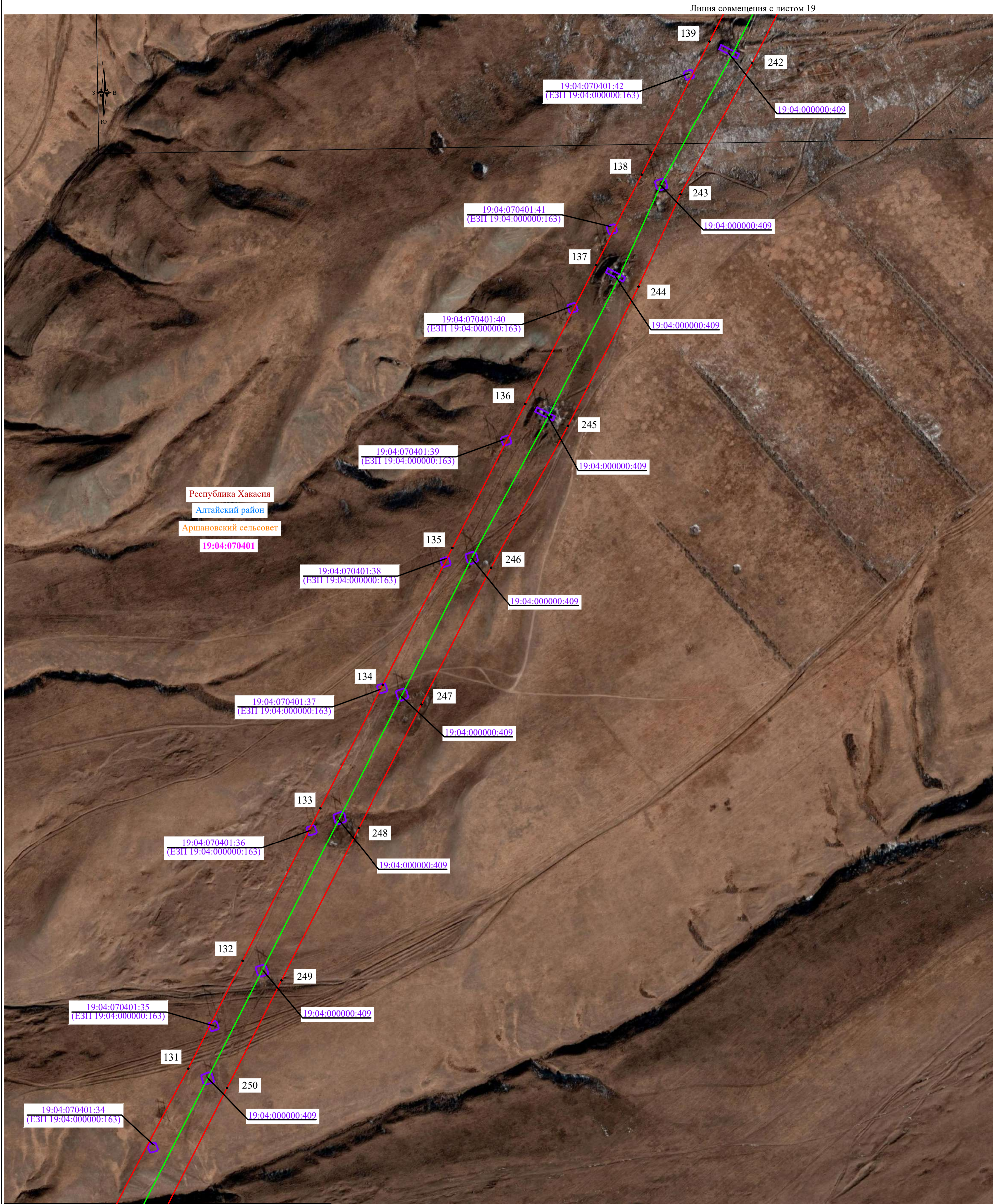
- 1 - характеристическая точка проектных границ публичного сервитута
- 00:00:000000 - обозначение номера кадастровых кварталов, в отношении которых испрашивается публичный сервитут
- 00:00:000000:00 - обозначение кадастрового номера земельных участков, в отношении которых испрашивается публичный сервитут
- Республика Хакасия - обозначение субъекта
- Усть-Абаканский район - обозначение муниципального образования
- Солнечный сельсовет - обозначение муниципального образования (сельсовет)
- Село Шира - обозначение населенного пункта

Подпись  
 Место для отиска печати (при наличии) лица, составившего описание местоположения границ объекта

Уколкин И.В. Дата «16» октября 2024 г.

Схема расположения листов





Линия совмещения с листом 17  
Масштаб 1:5000

**Используемые условные знаки и обозначения:**

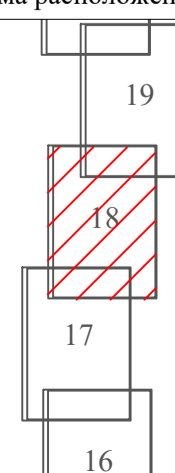
- проектные границы публичного сервитута
- границы земельных участков, в отношении которых испрашивается публичный сервитут
- границы кадастровых кварталов, в отношении которых испрашивается публичный сервитут
- проектное местоположение инженерного сооружения
- установленные границы муниципального образования (район, округ, город)
- установленные границы муниципального образования (сельсовет)
- установленные границы населенного пункта

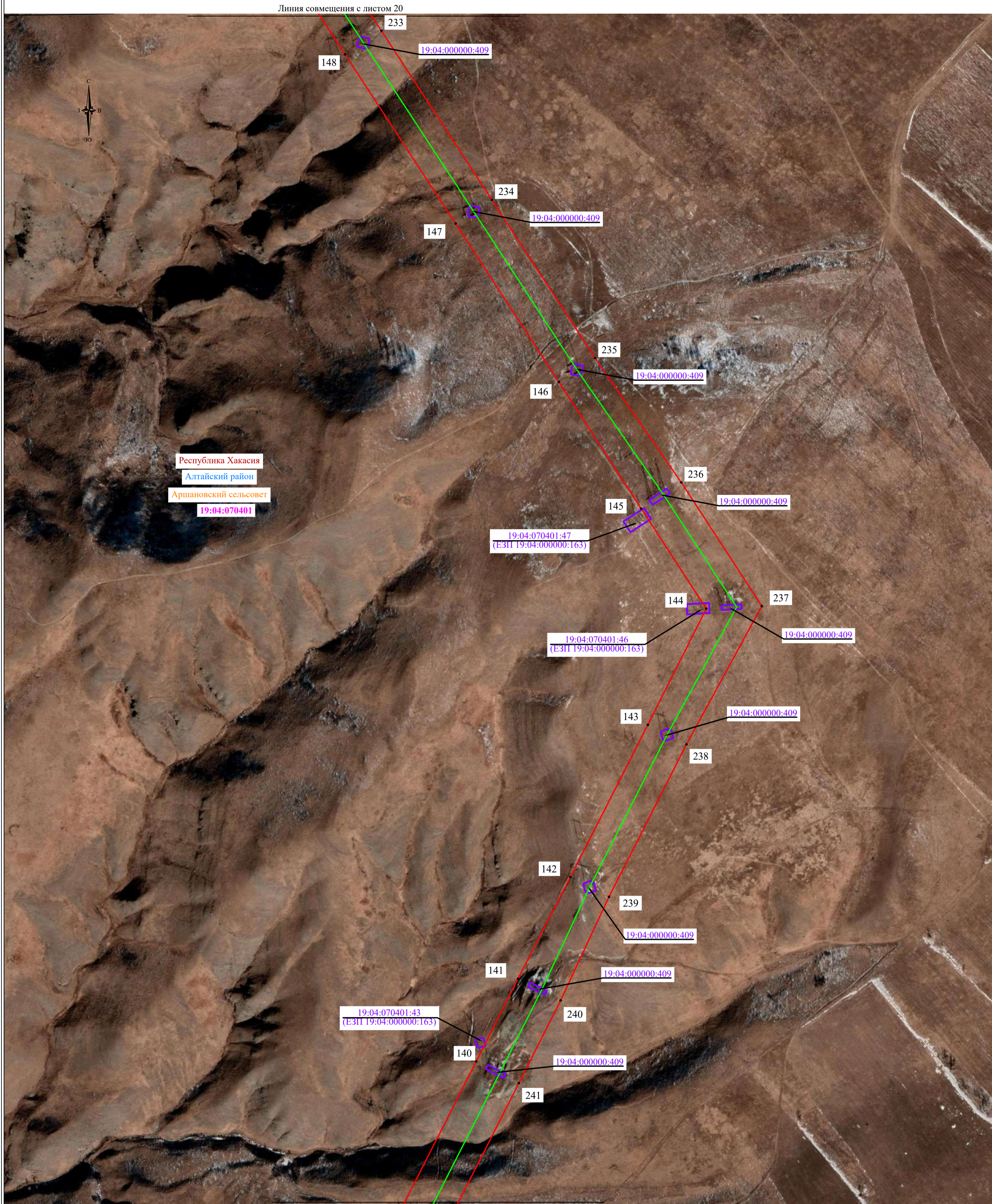
- 1 - характеристическая точка проектных границ публичного сервитута
- 00:00:000000 - обозначение номера кадастровых кварталов, в отношении которых испрашивается публичный сервитут
- 00:00:000000:00 - обозначение кадастрового номера земельных участков, в отношении которых испрашивается публичный сервитут
- Республика Хакасия - обозначение субъекта
- Усть-Абаканский район - обозначение муниципального образования
- Солнечный сельсовет - обозначение муниципального образования (сельсовет)
- Село Шира - обозначение населенного пункта



Подпись: Уколкин И.В. Дата «16» октября 2024 г.  
Место для оттиска печати (при наличии) лица, составившего описание местоположения границ объекта

Схема расположения листов





Масштаб 1:5000

Линия совмещения с листом 18

**Используемые условные знаки и обозначения:**

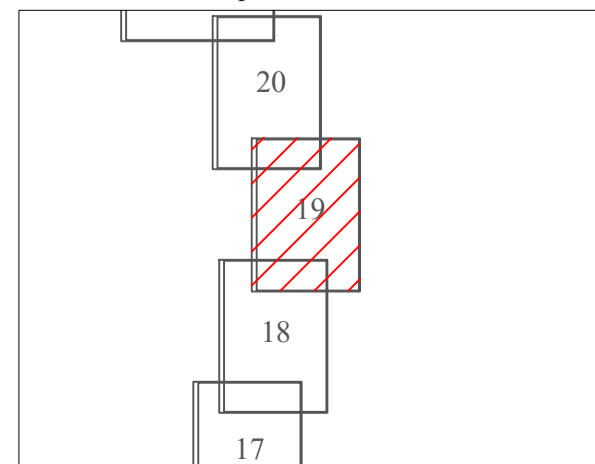
- проектные границы публичного сервитута
- границы земельных участков, в отношении которых испрашивается публичный сервитут
- границы кадастровых кварталов, в отношении которых испрашивается публичный сервитут
- проектное местоположение инженерного сооружения
- установленные границы муниципального образования (район, округ, город)
- установленные границы муниципального образования (сельсовет)
- установленные границы населенного пункта

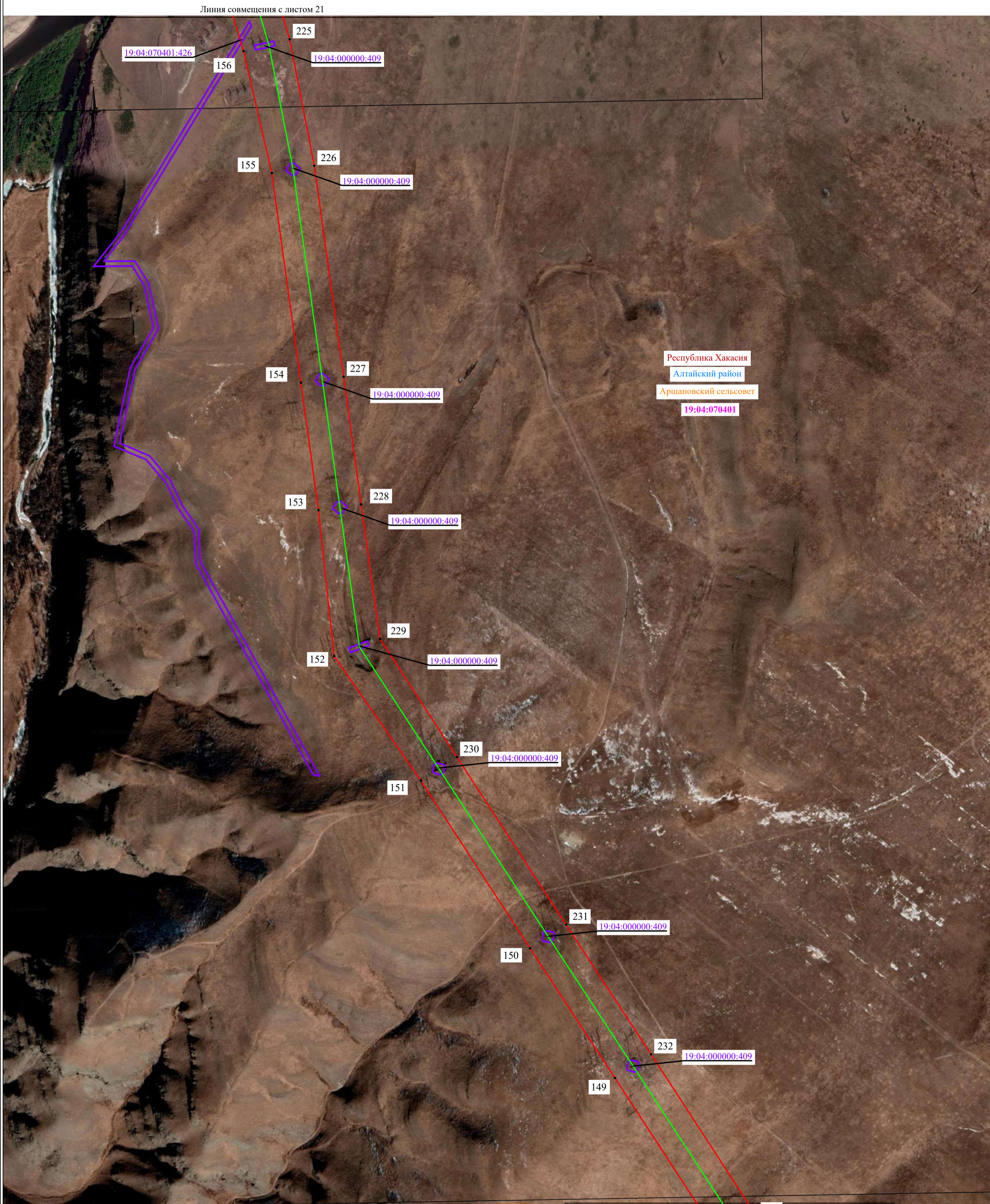
- 1 - характеристическая точка проектных границ публичного сервитута
- 00:00:000000 - обозначение номера кадастровых кварталов, в отношении которых испрашивается публичный сервитут
- 00:00:000000:00 - обозначение кадастрового номера земельных участков, в отношении которых испрашивается публичный сервитут
- Республика Хакасия - обозначение субъекта
- Усть-Абаканский район - обозначение муниципального образования
- Солнечный сельсовет - обозначение муниципального образования (сельсовет)
- Село Шира - обозначение населенного пункта



Подпись: Уколкин И.В. Дата «16» октября 2024 г.  
Место для оттиска печати (при наличии) лица, составившего описание местоположения границ объекта

Схема расположения листов





Масштаб 1:5000

**Используемые условные знаки и обозначения:**

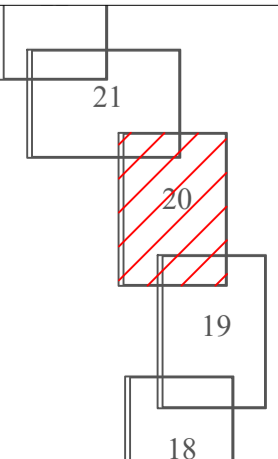
- проектные границы публичного сервитута
- границы земельных участков, в отношении которых испрашивается публичный сервитут
- границы кадастровых кварталов, в отношении которых испрашивается публичный сервитут
- проектное местоположение инженерного сооружения
- установленные границы муниципального образования (район, округ, город)
- установленные границы муниципального образования (сельсовет)
- установленные границы населенного пункта

- 1 - характерная точка проектных границ публичного сервитута
- 00:00:000000 - обозначение номера кадастровых кварталов, в отношении которых испрашивается публичный сервитут
- 00:00:000000:00 - обозначение кадастрового номера земельных участков, в отношении которых испрашивается публичный сервитут
- Республика Хакасия - обозначение субъекта
- Усть-Абаканский район - обозначение муниципального образования
- Солнечный сельсовет - обозначение муниципального образования (сельсовет)
- Село Шира - обозначение населенного пункта

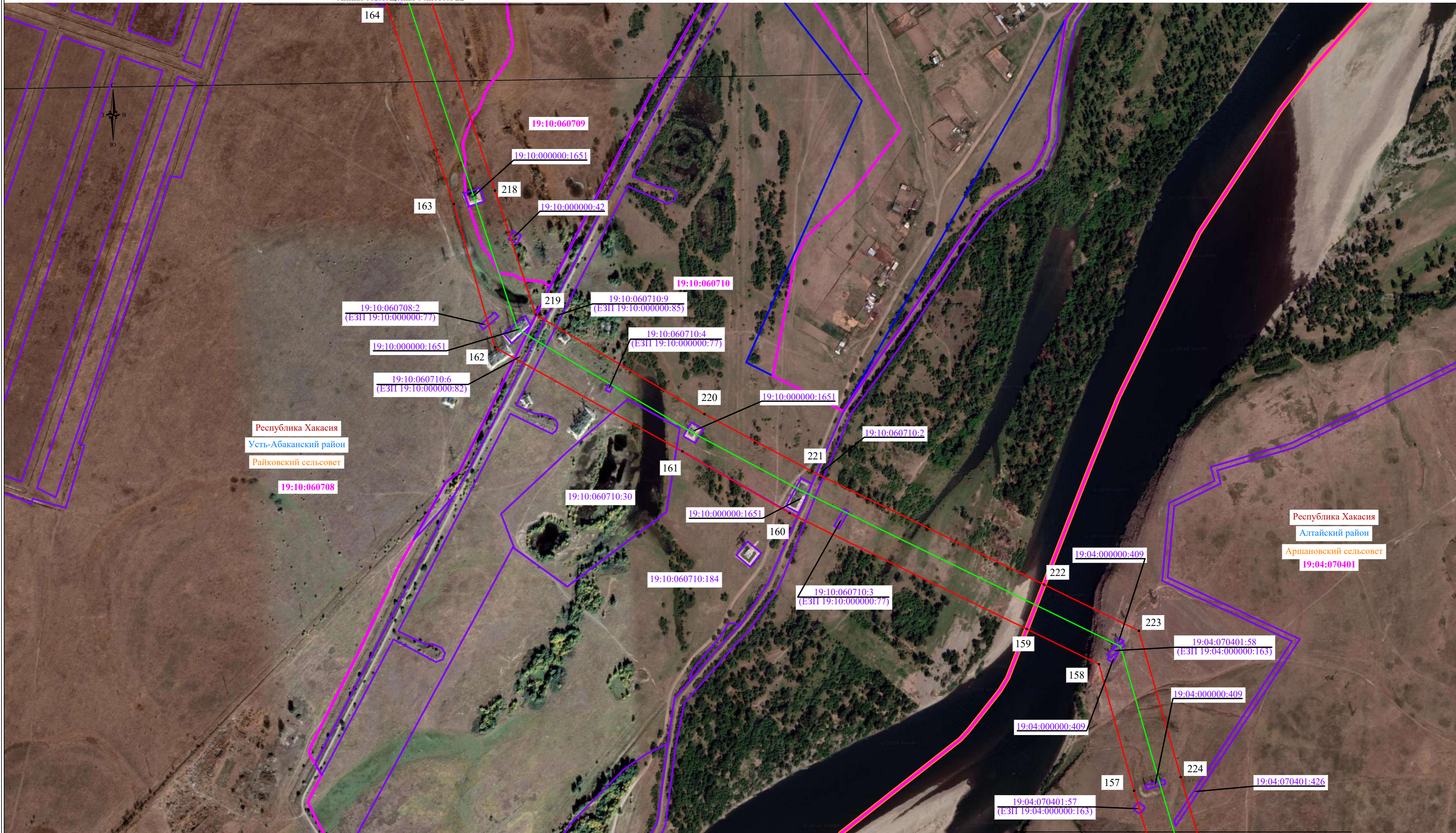


Подпись: Уколкин И.В. Дата «16» октября 2024 г.  
 Место для отиска печати (при наличии) лица, составившего описание местоположения границ объекта

Схема расположения листов



Линия совмещения с листом 22



Линия совмещения с листом 20

Масштаб 1:5000

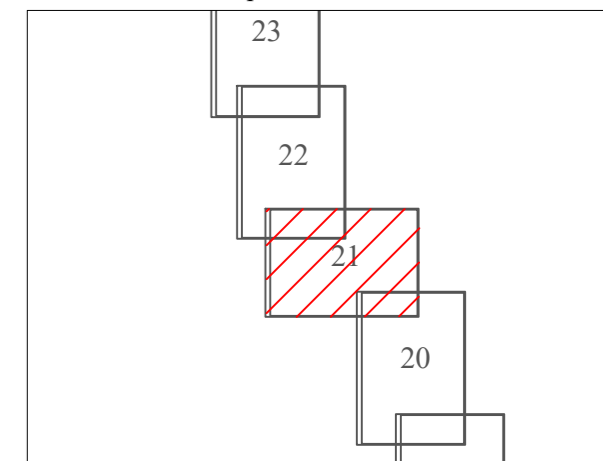
**Используемые условные знаки и обозначения:**

- проектные границы публичного сервитута
- границы земельных участков, в отношении которых испрашивается публичный сервитут
- границы кадастровых кварталов, в отношении которых испрашивается публичный сервитут
- проектное местоположение инженерного сооружения
- установленные границы муниципального образования (район, округ, город)
- установленные границы муниципального образования (сельсовет)
- установленные границы населенного пункта

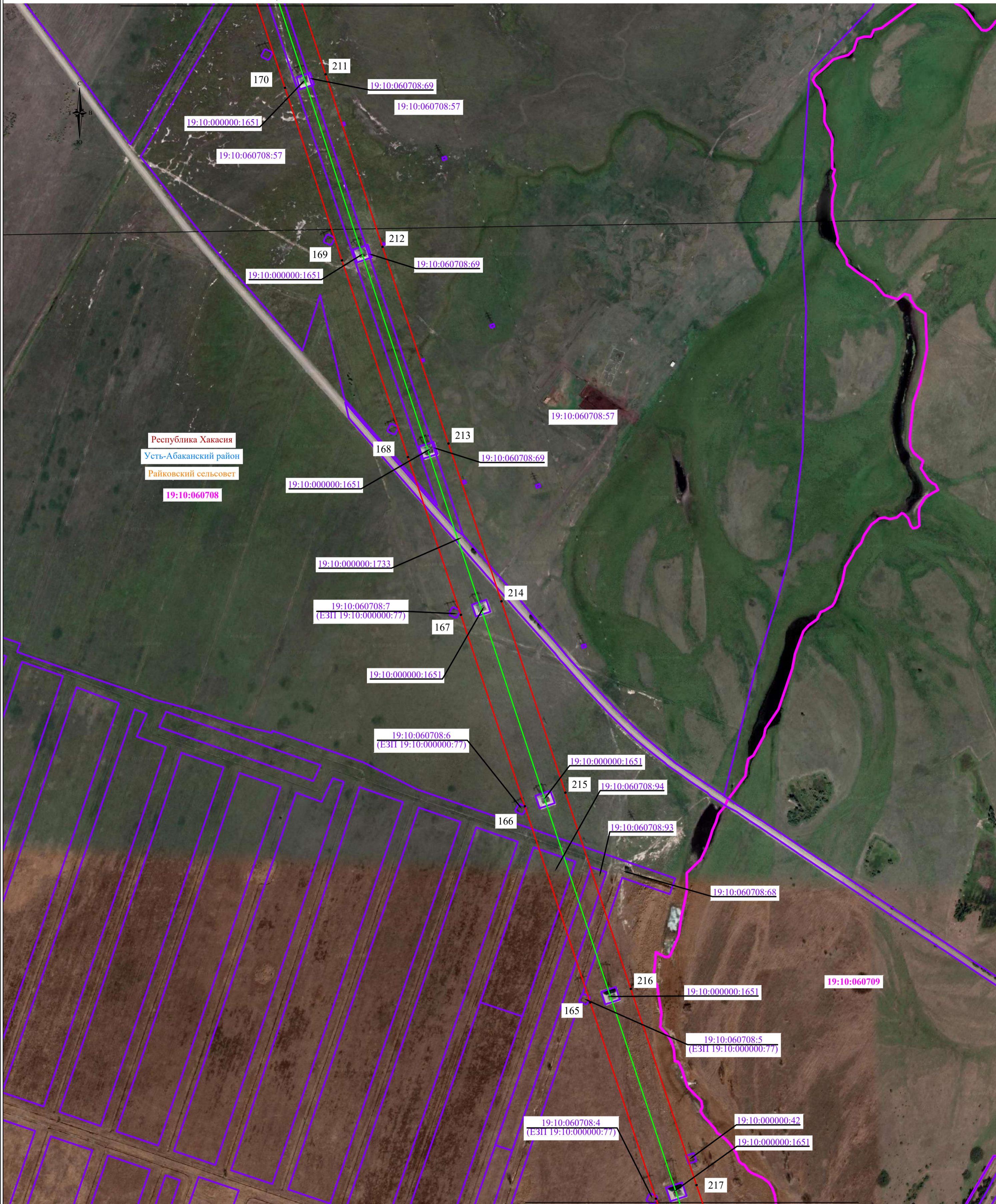
- 1 - характерная точка проектных границ публичного сервитута
- 00:00:000000 - обозначение номера кадастровых кварталов, в отношении которых испрашивается публичный сервитут
- 00:00:000000:00 - обозначение кадастрового номера земельных участков, в отношении которых испрашивается публичный сервитут
- 19:10:060708 - обозначение субъекта
- Республика Хакасия - обозначение муниципального образования
- Усть-Абаканский район - обозначение муниципального образования (сельсовет)
- Солнечный сельсовет - обозначение муниципального образования (сельсовет)
- Село Шира - обозначение населенного пункта

Подпись  Уколкин И.В. Дата «16» октября 2024 г.  
 Место для оттиска печати (при наличии) лица, составившего описание местоположения границ объекта

**Схема расположения листов**



Линия совмещения с листом 23



Республика Хакасия  
Усть-Абаканский район  
Райковский сельсовет  
19:10:060708

Масштаб 1:5000

**Используемые условные знаки и обозначения:**

- проектные границы публичного сервитута
- границы земельных участков, в отношении которых испрашивается публичный сервитут
- границы кадастровых кварталов, в отношении которых испрашивается публичный сервитут
- проектное местоположение инженерного сооружения
- установленные границы муниципального образования (район, округ, город)
- установленные границы муниципального образования (сельсовет)
- установленные границы населенного пункта

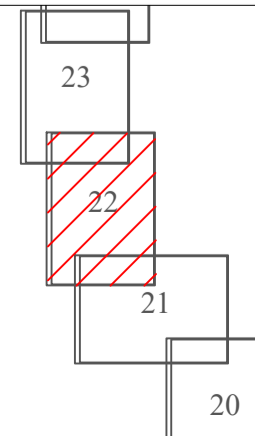
- 1 - характерная точка проектных границ публичного сервитута
- 00:00:000000 - обозначение номера кадастровых кварталов, в отношении которых испрашивается публичный сервитут
- 00:00:000000:00 - обозначение кадастрового номера земельных участков, в отношении которых испрашивается публичный сервитут
- Республика Хакасия - обозначение субъекта
- Усть-Абаканский район - обозначение муниципального образования
- Солнечный сельсовет - обозначение муниципального образования (сельсовет)
- Село Шира - обозначение населенного пункта

Подпись \_\_\_\_\_ Уколкин И.В. Дата «16» октября 2024 г.  
Место для оттиска печати (при наличии) лица, составившего описание местоположения границ объекта

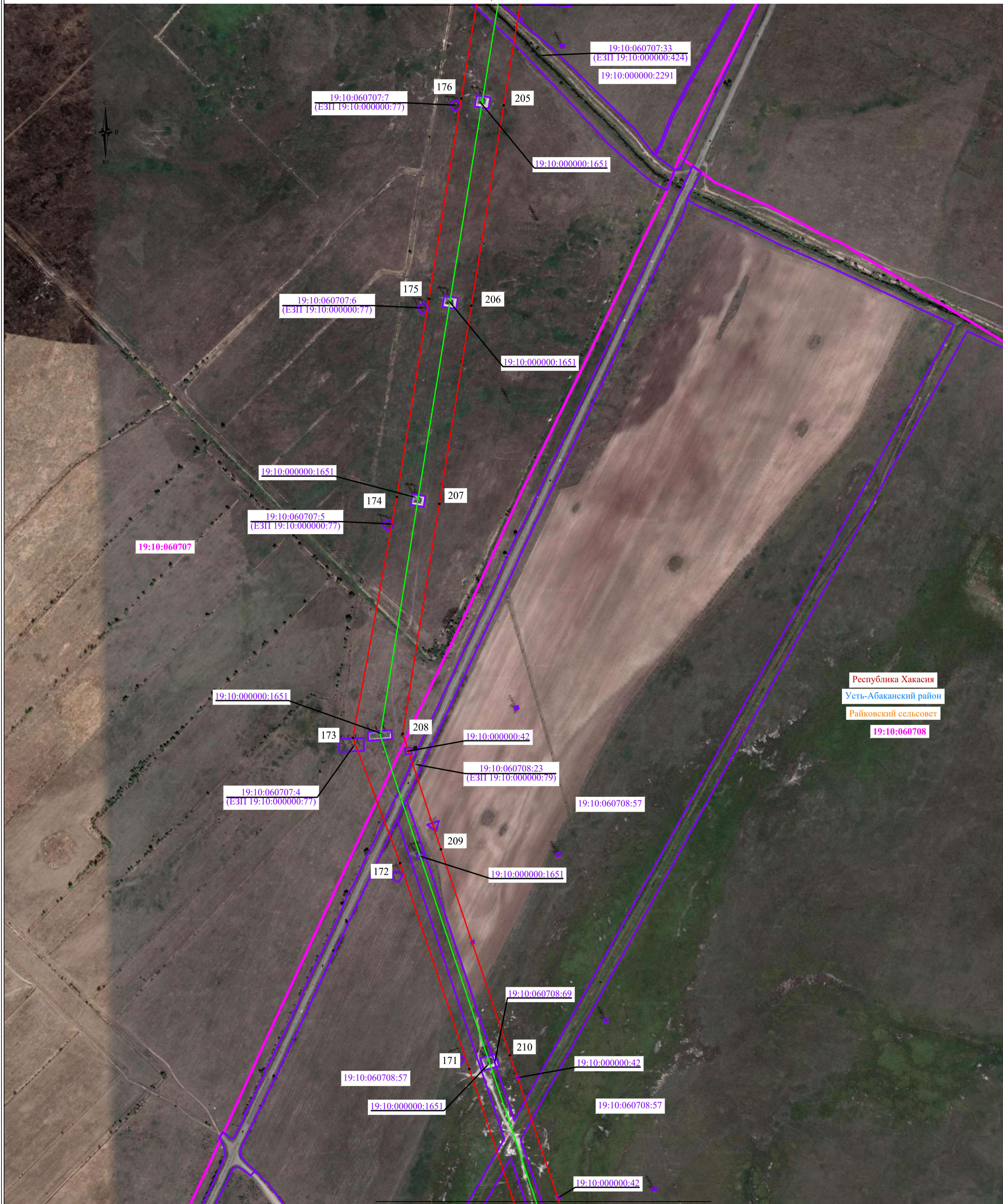


Линия совмещения с листом 21

Схема расположения листов



Линия совмещения с листом 24



Республика Хакасия  
 Усть-Абаканский район  
 Райковский сельсовет  
 19:10:060708

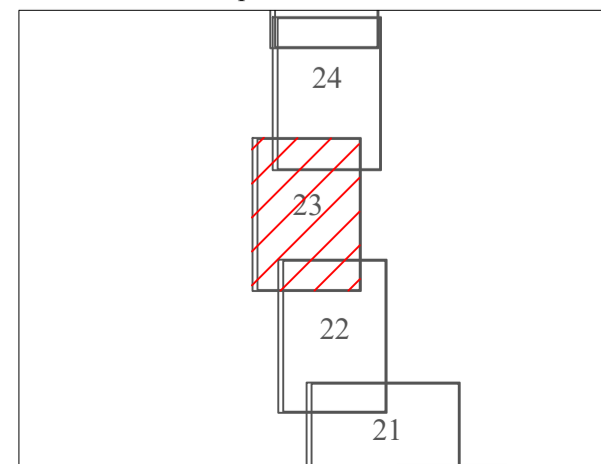
Масштаб 1:5000

Линия совмещения с листом 22

- Используемые условные знаки и обозначения:**
- проектные границы публичного сервитута
  - границы земельных участков, в отношении которых испрашивается публичный сервитут
  - границы кадастровых кварталов, в отношении которых испрашивается публичный сервитут
  - проектное местоположение инженерного сооружения
  - установленные границы муниципального образования (район, округ, город)
  - установленные границы муниципального образования (сельсовет)
  - установленные границы населенного пункта

- 1 - характеристическая точка проектных границ публичного сервитута
- 00:00:000000 - обозначение номера кадастровых кварталов, в отношении которых испрашивается публичный сервитут
- 00:00:000000:00 - обозначение кадастрового номера земельных участков, в отношении которых испрашивается публичный сервитут
- Республика Хакасия - обозначение субъекта
- Усть-Абаканский район - обозначение муниципального образования
- Солнечный сельсовет - обозначение муниципального образования (сельсовет)
- Село Ши́ра - обозначение населенного пункта

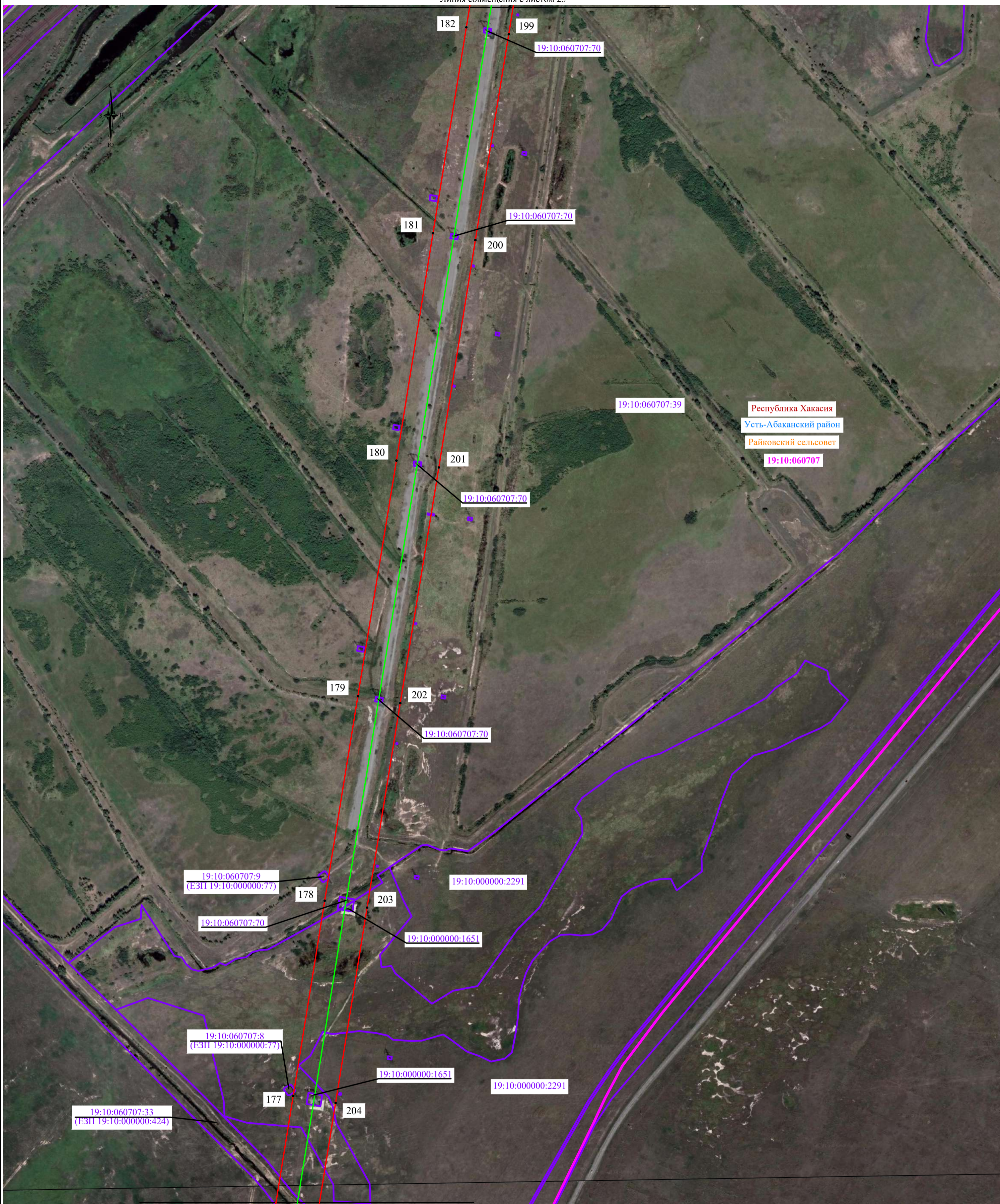
Схема расположения листов



Подпись: Уколкин И.В. Дата «16» октября 2024 г.  
 Место для оттиска печати (при наличии) лица, составившего описание местоположения границ объекта



Линия совмещения с листом 25



Линия совмещения с листом 23

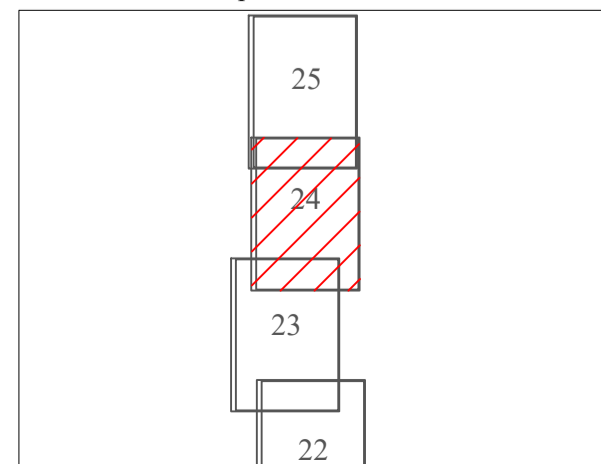
Масштаб 1:5000

**Используемые условные знаки и обозначения:**

- проектные границы публичного сервитута
- границы земельных участков, в отношении которых испрашивается публичный сервитут
- границы кадастровых кварталов, в отношении которых испрашивается публичный сервитут
- проектное местоположение инженерного сооружения
- установленные границы муниципального образования (район, округ, город)
- установленные границы муниципального образования (сельсовет)
- установленные границы населенного пункта

- 1 - характеристическая точка проектных границ публичного сервитута
- 00:00:000000 - обозначение номера кадастровых кварталов, в отношении которых испрашивается публичный сервитут
- 00:00:000000:00 - обозначение кадастрового номера земельных участков, в отношении которых испрашивается публичный сервитут
- Республика Хакасия - обозначение субъекта
- Усть-Абаканский район - обозначение муниципального образования
- Солнечный сельсовет - обозначение муниципального образования (сельсовет)
- Село Шира - обозначение населенного пункта

Схема расположения листов



Подпись: Уколкин И.В. Дата «16» октября 2024 г.  
 Место для оттиска печати (при наличии) лица, составившего описание местоположения границ объекта:



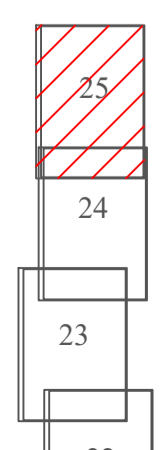
Масштаб 1:5000

Линия совмещения с листом 24

- Используемые условные знаки и обозначения:**
- проектные границы публичного сервитута
  - границы земельных участков, в отношении которых испрашивается публичный сервитут
  - границы кадастровых кварталов, в отношении которых испрашивается публичный сервитут
  - проектное местоположение инженерного сооружения
  - установленные границы муниципального образования (район, округ, город)
  - установленные границы муниципального образования (сельсовет)
  - установленные границы населенного пункта

- 1 - характерная точка проектных границ публичного сервитута
- 00:00:000000 - обозначение номера кадастровых кварталов, в отношении которых испрашивается публичный сервитут
- 00:00:000000:00 - обозначение кадастрового номера земельных участков, в отношении которых испрашивается публичный сервитут
- Республика Хакасия - обозначение субъекта
- Усть-Абаканский район - обозначение муниципального образования
- Солнечный сельсовет - обозначение муниципального образования (сельсовет)
- Село Шира - обозначение населенного пункта

Схема расположения листов



Подпись:  Уколкин И.В. Дата «16» октября 2024 г.  
 Место для отиска печати (при наличии) лица, составившего описание местоположения границ объекта: 