





## УСЛОВНЫЕ ОБОЗНАЧЕНИЯ

для Карты градостроительного зонирования территории  
Краснопольского сельсовета Алтайского района Республики Хакасия


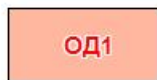
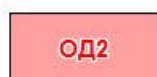
### Границы

	Сельского поселения
	Населенного пункта





### Жилые зоны

	Зона существующей застройки индивидуальными жилыми домами
	Зона перспективной застройки индивидуальными жилыми домами


### Общественно-деловые зоны

	Общественно-деловая зона
	Общественно-деловая зона учреждений образования
	Общественно-деловая зона учреждений здравоохранения




### Производственные зоны

	Коммунально-складская зона
	Зона производственных объектов III класса
	Зона производственных объектов II класса
	Зона производственных объектов I класса


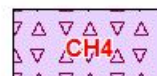
### Зоны инженерной и транспортной инфраструктур

	Зона автомобильного транспорта
---	--------------------------------




### Зоны рекреационного назначения

	Зона природного ландшафта
	Зона парков и скверов
	Зона развития спорта, туризма и отдыха




### Зоны специального назначения

	Зона объектов специального назначения V класса
	Зона объектов специального назначения II класса

### Зоны сельскохозяйственного использования

	Зона сельскохозяйственного использования
	Зона сельскохозяйственных объектов IV класса
	Зона сельскохозяйственных объектов III класса

### Земли, на которые градостроительные регламенты не устанавливаются

	Земли лесного фонда
	Земли, покрытые поверхностными водами
	Сельскохозяйственные угодья в составе земель сельскохозяйственного назначения